

Etude prospective :



Thessalie 2030

Etude prospective : Thessalie 2030

A Soro,
loin de nous pendant
ces 4 derniers mois.

Nous tenons à remercier :

pour leur savoir :

les professeurs de l'Université de Thessalie
et les doctorants du LADS:

M-N.Duquenne, D.Goussios, B.Kotzamanis,
K.Lalenis, G.Petrakos, D.Stathakis,
K.Sofianopoulou, M.Agorastakis,

pour leurs connaissances du terrain :

le Vice-Préfet de la Magnésie et
le Président du Comité Exécutif,
Association des Industries de Thessalie
et de Grèce Centrale,

pour leur aide et soutien :

Maja Berber et Mathilde Woillez,

pour leurs fraises à la chantilly :

les DynStars*.

Etude prospective : Thessalie 2030

INTRODUCTION	1
PARTIE I : COMPOSANTES ET MICROSCENARIOS	5
A. CONTEXTE	6
A.1. FICHES VARIABLES	7
A.1.1. Géopolitique et Commerce International.....	7
A.1.2. L'Union Européenne.....	12
A.1.3. Environnement.....	17
A.1.4. Contexte national et décentralisation	23
A.2. MICROSCENARIOS : CONTEXTE	30
A.2.1. Micro-scénario – Contexte # 1.....	31
A.2.2. Micro-scénario – Contexte # 2.....	31
A.2.3. Micro-scénario – Contexte # 3.....	32
B. ECONOMIE	34
B.1. FICHES VARIABLES	35
B.1.1. Le marché du travail	35
B.1.2. Secteurs d'activité.....	39
B.1.3. R & D, Innovation et Enseignement supérieur	44
B.1.4. Niveau de vie	48
B.2. MICROSCENARIOS : ECONOMIE.....	52
B.2.1. Micro-scenario – Economie # 1	53
B.2.2. Micro-scenario – Economie # 2.....	53
B.2.3. Micro-scenario – Economie # 3	54
B.2.4. Micro-scénario – Economie # 4.....	55
C. DEMOGRAPHIE	56
C.1. FICHES VARIABLES	57
C.1.1. Structure par age	57
C.1.2. Mouvement naturel.....	60
C.1.3. Mouvement migratoire.....	63
C.1.4. Répartition géographique de la population :.....	66
C.2. MICROSCENARIOS : DEMOGRAPHIE.....	70
C.2.1. Micro-scénario – Démographie # 1	71

C.2.2.	Micro-scénario – Démographie # 2	71
C.2.3.	Micro-scénario – Démographie # 3	72
D.	INFRASTRUCTURES	73
D.1.	FICHES VARIABLES	74
D.1.1.	Infrastructures et services sociaux	74
D.1.2.	Accessibilité du territoire	76
D.1.3.	Logement et foncier	79
D.2.	MICROSCENARIOS : INFRASTRUCTURE.....	83
D.2.1.	Micro-scénario – Infrastructure # 1	84
D.2.2.	Micro-scénario – Infrastructure # 2	84
D.2.3.	Micro-scénario – Infrastructure # 3	85
D.2.4.	Micro-scénario – Infrastructure # 4	86
E.	PATRIMOINE ET IDENTITES.....	87
E.1.	FICHES VARIABLES	88
E.1.1.	Typologie du patrimoine.....	88
E.1.2.	Mise en valeur du patrimoine	93
E.2.	MICROSCENARIOS : PATRIMOINE ET IDENTITES	98
E.2.1.	Micro-scénario – Patrimoine et Identités # 1	99
E.2.2.	Micro-scénario – Patrimoine et Identités # 2.....	99
E.2.3.	Micro-scénario – Patrimoine et Identités # 3	100
PARTIE II	: MACROSCENARIOS.....	102
A.	« ERE DU POGNON ».....	103
B.	« EST - OUEST ».....	105
C.	« NEO-RURALISATION : TOUS A LA CAMPAGNE ! ».....	107
D.	« DESTINATION : THESSALIE »	109
E.	« DESTINATION : AUSTRALIE ».....	110
ARBRES DES POSSIBLES	112
CONCLUSION	113
BIBLIOGRAPHIE	115
ANNEXES	120

INTRODUCTION

Notre étude se situe dans le cadre d'une démarche nouvelle d'expertise des territoires qui vise à établir un jugement synthétique sur les dynamiques d'un lieu (ville, région). Cette évaluation des territoires répond au besoin de diagnostic de l'espace géographique qui s'est manifesté dans les dernières années, en France comme ailleurs en Europe. Les rapides transformations territoriales conduisent les États, les entreprises, les associations et les citoyens à s'interroger sur les lieux, à vouloir les situer et les évaluer de façon plus objective et synthétique, au-delà des représentations toutes faites et des stéréotypes, afin de se donner un meilleur cadre d'action.

Le territoire qui va être l'objet d'un diagnostic poussé et envisagé selon différents futurs possibles est une région, celle de Thessalie. La Thessalie se trouve au centre de la Grèce continentale. Elle a vu le jour suite au découpage administratif de 1986, qui lui a également attribué l'archipel des Sporades. Alors que paradoxalement, les Sporades ont acquis leur indépendance vis à vis de l'Empire ottoman 49 ans plus tôt que la Thessalie, qui se voit rattachée au nouvel Etat grec en 1881. Sa division administrative a réparti deux préfectures (nomos) à l'Est et deux à l'Ouest. Les deux nomos orientaux possèdent deux pôles urbains conséquents : celui de Larissa, la capitale de la région et celui de Volos, centre portuaire non négligeable. Les deux autres nomos occidentaux, celui de Trikala et de Karditsa, concentrent des zones bien plus rurales. Ainsi, le clivage profondément ancré qui oppose l'Est à l'Ouest, est une caractéristique inhérente à la région.

Sa principale caractéristique géographique est la plaine de Thessalie. Elle est formée de deux grandes plaines séparées par des collines. La région est limitée au Nord par une chaîne de montagnes qui culmine à l'Est avec le mont Olympe, et à l'Ouest avec le mont Pinde. La principale rivière, le Pénée antique, parcourait la vallée de Tempé, entre l'Olympe et le mont Ossa, avant de se jeter dans la mer Égée.

L'histoire de la Thessalie suit à quelques différences près celle de la Grèce. Une fois libérée du joug ottoman après plus de cinq siècles, la Grèce est libre de consumer sa propre histoire illustrée par une guerre gréco-turque en 1897, des guerres balkaniques (1912-1913), deux guerres mondiales, une guerre civile (1944-1949) et une dictature (1967-1974). En 1974, s'achève la dictature des Colonels. 7 ans plus tard, en 1981, la Grèce intègre la communauté européenne et s'alignera désormais à ses différentes politiques et directives. La composition démographique de la Thessalie, sa composition

ethnique et sa répartition géographique sont héritées des mouvements de population et de la mobilité des frontières grecques, causés par les différentes guerres durant le siècle dernier, puis à partir des années 90, dues aux flux migratoires en provenance des Balkans.

Ainsi en est-il de la géographie physique et humaine, qui fera, aidé d'un récapitulatif historique, office de brève présentation pour notre région et qui résumera la Thessalie en quelques mots : une région profondément inégalitaire (clivage est/ouest) et essentiellement agricole (la plaine de Thessalie étant la plus grande du pays).

L'horizon temporel fixé pour notre étude se situe en 2030. Ce qui laisse un délai de 22 ans, intervalle de temps durant lequel, à partir des évolutions passées, on pourra envisager celles du futur, qu'elles soient dans la continuité des tendances déjà observées sur le territoire, qu'elles amorcent des changements profonds ou non, positifs ou négatifs. Enfin, cet intervalle de temps laisse la possibilité aux générations présentes de se sentir concernées et ainsi de pouvoir envisager certaines mesures d'action qui pourront être mises en place pour la réalisation d'un futur souhaitable.

Méthodologie

L'une des premières étapes de toute démarche de prospective territoriale consiste, une fois l'horizon temporel défini, à identifier les différentes composantes du "système" qu'est notre territoire et au sein de ces composantes, les variables-clé susceptibles d'influer de manière significative sur les évolutions du système. La démarche prospective repose donc sur une approche globale et systémique, qui construit les différents futurs possibles à partir de l'analyse d'interactions dynamiques entre différentes composantes. Ainsi, lors du travail sur le choix de nos composantes, un premier souci d'exhaustivité consistait à ne pas omettre une dynamique qui entrerait dans la cohérence de notre territoire. Cependant, le souci de pertinence de notre système allait être un objet de préoccupation bien plus important. A titre d'exemple, au sujet de l'église, nous décidions après plusieurs discussions et de nombreuses lectures, de ne pas en faire une variable à part entière. L'Eglise, bien que non séparée de l'Etat et institution très présente en Grèce, a un rôle qui se situe surtout à un niveau social. Son patrimoine est infiniment riche, mais son poids dans l'économie reste très léger. Ainsi, la difficulté se résume donc dans la distinction entre la visibilité des dynamiques et leur significativité dans l'explication de notre système.

Ainsi, au terme de plusieurs réunions, nous avons réussi à définir 5 composantes majeures d'ordre politique, démographique, économique, culturel, social et matériel. Nos dites composantes ont été de nouveau subdivisées, en plusieurs variables. Ses variables sont le canevas à partir duquel allaient se tisser plusieurs scénarios tenant compte des

évolutions, des changements, du rythme des variations possibles. Naturellement, nous nous repartissions les composantes sur lesquelles nous allions travailler, en fonction de nos centres d'intérêt et de nos compétences initiales. Commençaient alors un long travail, avec comme objectif de faire des fiches variables qui allaient contenir, et ce pour chaque variable de notre composante, une définition, une liste des indicateurs, une rétrospective et enfin une série d'hypothèses. Le travail de rétrospective constitue l'un des points forts de tout travail prospectiviste, qui le différencie d'une simple projection. Sans un bon travail sur ce que fut le passé de la région et sur ce qu'il a légué, nous ne pourrions envisager de manière approfondie ses capacités à devenir.

Lors du travail de rétrospective, nous étions confrontés à plusieurs problèmes. Tout d'abord, les sources que nous trouvions étaient beaucoup plus d'ordre national que régional. Puis, la barrière de la langue est une grande limite à notre travail. Au sein du groupe, nous avons seulement deux grecophones. Ensuite, la différence dans la nature des variables conditionnait leur quantité. Ainsi certaines variables possédaient une grande quantité de sources, alors que pour d'autres (migrations, identité, minorités), les sources étaient indisponibles. Pour celles-ci, nous avons eu recours à des entretiens avec plusieurs personnalités (professeurs d'université, président de l'association des entreprises de Thessalie et sous-préfet de la région).

Par ailleurs, la phase d'élaboration des hypothèses a particulièrement été éprouvante. La difficulté a été de ne pas raconter le début d'un scénario : afin de faire varier nos hypothèses, nous faisons intervenir plusieurs éléments d'autres composantes. Nous prenions alors le risque de faire des redites et de se trouver bloqués lors de l'étape suivante, celle des micro-scénarios. Ainsi nous décidions d'un commun accord de faire des hypothèses endogènes et d'imaginer des variances à l'intérieur de nos propres variables. La construction des micro et macro-scénarios ne serait plus qu'un jeu de croisement logique, qui allait exiger un effort de synthèse, d'imagination et de cohérence, trois qualités indispensables à la prospective.

Enfin, après de nombreuses discussions, en partie dues aux parcours divers du groupe, nous avançons dans notre étude. Notre pluridisciplinarité nous a été finalement très bénéfique.

Au terme de cette étude, nous sommes partis d'un simple constat établi grâce à nos recherches rétrospectives pour arriver à une série de futurs possibles d'ici une vingtaine d'années.

La Thessalie, qui est, indéniablement de nos jours, une région agricole en crise relative et en proie au vieillissement de sa population, sera vouée à évoluer dans un sens ou dans un autre : sous l'effet d'un contexte extérieur, de ses différentes politiques économiques et d'aménagement du territoire, avec une population plus ou moins dynamique ayant une culture plus ou moins ancrée. Les étapes par lesquelles elle passera seront toutes envisagées dans la mesure du réel et sont exposées à la suite de cette introduction.

PARTIE I : COMPOSANTES ET MICROSCENARIOS

A. CONTEXTE

A.1. FICHES VARIABLES

A.1.1. Géopolitique et Commerce International

Définition

La Grèce est entrée dans l'Union Européenne en 1981. Elle est limitrophe avec la Turquie, pays avec qui elle entretient des relations tendues pour des raisons historiques et territoriales. Elle est aussi limitrophe avec la zone des Balkans, zone encore instable civilement et politiquement. Les relations politiques et économiques que la Grèce entretient avec ses proches voisins sont donc importantes à analyser pour envisager son développement, dont la Thessalie peut tirer partie.

Indicateurs

Implication dans les organisations internationales

Importance et qualité des relations politiques extérieures

Importance des relations commerciales et économiques extérieures

Rétrospective

Organisations internationales

La Grèce est impliquée dans de nombreuses organisations internationales, politiques ou économiques, en particulier l'OTAN, dont une base aérienne se situe à Larissa. La Grèce est l'un des pays fondateurs de l'Organisation des Nations Unies et y reste toujours très impliquée. Elle a été élue membre non permanent du Conseil de Sécurité pour 2005-2006. Depuis quelques années, elle a développé son aide au développement et humanitaire, notamment au travers de nombreuses ONG. L'Eglise est très impliquée dans ces activités¹. Elle a été notamment la première à intervenir lors des importants tremblements de terre qui ont touché récemment la Turquie.

Relations politiques avec la Turquie

Du XV^{ème} au XIX^{ème} siècle, la Grèce était sous domination Ottomane. En 1821 la guerre d'indépendance débute jusqu'au 13 janvier 1822, jour de l'Indépendance proclamé

¹ Ex : ONG cléricales Solidarity et Apostolic Diakonia

par le peuple grec. Cependant, le protocole fixant l'Indépendance et les frontières ne sera signé qu'en 1830 lors de la Conférence de Londres. Depuis, les relations politiques gréco-turques ont toujours été conflictuelles ou tendues sur des questions culturelles et territoriales, notamment au sujet du partage de la Mer Egée et du territoire chypriote.

Depuis peu, les deux gouvernements tentent de mettre en place un climat de confiance et de collaboration basé sur la signature de nombreux accords bilatéraux sur tous les sujets d'intérêt mutuel : environnement, commerce, culture, lutte contre les catastrophes naturelles... Le gouvernement grec affiche une volonté politique d'élargir la coopération bilatérale et une évolution très positive des relations politiques. Toutefois, des sujets sensibles persistent sur les questions territoriales évoquées précédemment.

Le gouvernement grec est en faveur de l'adhésion de la Turquie à l'Union Européenne et à crée une équipe chargée d'aider la Turquie à l'assimilation de l'acquis communautaire. Cette position est en partie due au fait que l'intégration de la Turquie impliquera une approche plus pacifique du problème chypriote.

Concernant cette entrée, les négociations sur 8 chapitres ont été annulées en décembre 2006 en réponse à la non résolution du problème chypriote. Les négociations reprendront ou commenceront lorsque la Turquie aura résolu la question. En 2007, d'autres chapitres concernant l'économie, la fiscalité et les statistiques ont été ouverts à la négociation.

Relations politiques avec Chypre

« La question chypriote demeure un problème international d'invasion et d'occupation d'un Etat indépendant, membre de l'Organisation des Nations Unies et de l'Union Européenne »². L'objectif stratégique du gouvernement grec est « la réunification de Chypre sur la base d'une fédération bizonale, bi-communautaire en faveur de tous ses habitants légitimes ».

Cette « occupation » turque, ressentie par les gouvernements grecs et chypriotes, les a rapprochés. Des contacts fréquents sont établis à propos de cette question nationale et de nombreux accords et conventions bilatéraux couvrant de nombreux domaines ont été signés.

² Site internet du Ministère grec des Affaires Etrangères : <http://www.mfa.gr>

Relations politiques avec les Balkans

De manière générale, la Grèce et l'Union Européenne essayent de promouvoir la coopération régionale, garante d'une meilleure stabilité et prospérité de la région.

Des cadres de consultation et de coopération ont été mis en place, soit uniquement entre les pays de la zone, soit avec des pays partenaires européens ou non. Ces cadres abordent des domaines variés et plus particulièrement les problèmes économiques et environnementaux. Le Processus de Coopération en Europe du Sud-Est aborde les questions de coopération politique dans la zone et a conclu notamment la « Charte de Bon Voisinage, de Stabilité, de Sécurité et de Coopération » en 2000.

Au niveau des relations bilatérales, on peut noter que la Grèce revendique des relations bonnes, voire excellentes, avec l'ensemble des pays de la zone, les meilleures relations étant avec la Bulgarie et la Croatie et les moins bonnes ou les moins développées avec la République de Macédoine et le Monténégro. Les difficultés avec la Macédoine tiennent en partie du nom litigieux du pays. Dans l'ensemble, de nombreux accords et coopérations ont été signés dans des domaines très variés.

Le gouvernement grec a également mis en place un Plan pour la reconstruction Economique des Balkans qui a été prolongé jusqu'en 2011. A ce titre, la République de Macédoine aurait perçu presque 75 millions d'Euros entre 2002 et 2006 et la Serbie devrait percevoir un montant total de 232 millions d'Euros d'ici la fin. L'Albanie a, quant à elle, perçu une aide globale de 74 millions d'euros en 2003.

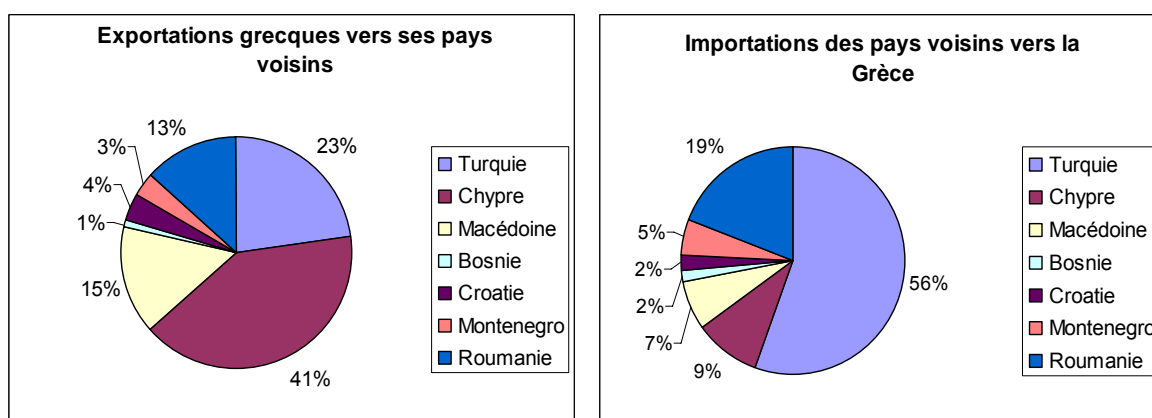
L'armée

De manière générale, la Grèce conserve un service militaire obligatoire. Toutes les régions sont dotées d'importantes infrastructures militaires et en particulier les régions proches des frontières et certaines îles proches de la Turquie. Ces infrastructures doivent

permettre de réagir immédiatement à un conflit armé à ses frontières et de rendre chaque région indépendante militairement.

Relations économiques et commerciales internationales

Dans l'ensemble, les échanges commerciaux entre la Grèce et ses pays voisins sont en augmentation depuis 2000. Les exportations et les importations se répartissent comme suit³ :



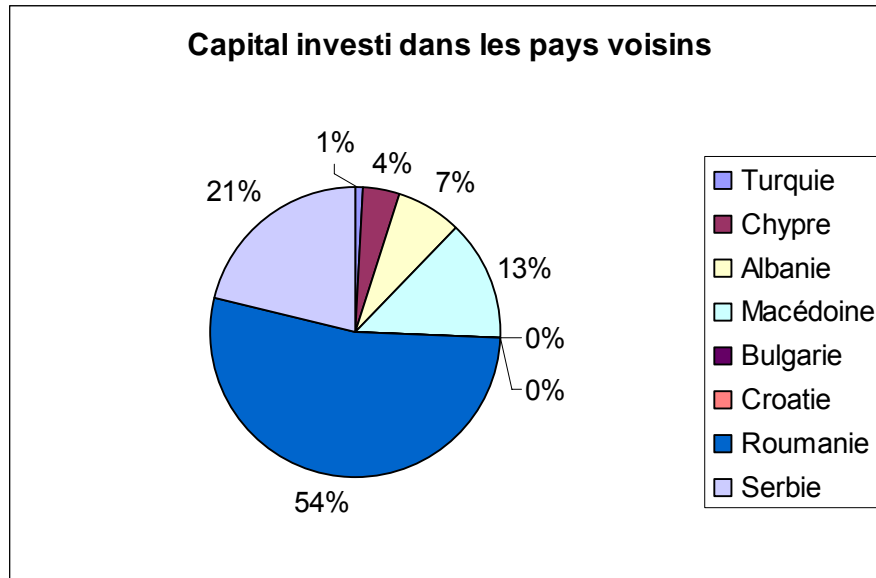
Vers ces pays :

- Les exportations grecques portent principalement sur les produits suivants : produits pétroliers, acier / fer / minerais, systèmes électroniques audiovisuels / télécommunication, fils textiles et fruits / légumes frais et secs.
- Les importations grecques portent principalement sur les produits suivants : équipement audiovisuel et chirurgical, équipement mécanique, produits pharmaceutiques, bateaux (Croatie), produits chimiques, sucre.

Les relations avec Chypre permettent à la Grèce une ouverture de son marché vers le Sud Est de la Méditerranée et le Moyen Orient. Concernant les investissements, depuis la fin du conflit dans les Balkans, des entreprises grecques commencent à investir du capital

³ Les années de références sont différentes selon les pays mais la majorité date de 2006. Les montants précis sont absents pour la Serbie, l'Albanie et la Bulgarie.

dans ces pays, créant ainsi de nombreux emplois notamment en Serbie et en Roumanie. Les investissements se répartiraient comme suit :



Les investissements concernent en particulier les domaines bancaires, de l'énergie, de l'industrie / transports, des produits miniers et de l'alimentation. De plus, le 5^{ème} de la flotte commerciale des armateurs grecs bat pavillon chypriote, soit 500 navires.

En revanche, la Grèce connaît depuis quelques années un phénomène de délocalisation de ses entreprises vers la Bulgarie, notamment où la main d'œuvre est moins chère. Les secteurs du textile / vêtements, du bois et de l'alimentation sont les premiers touchés, en particulier en Thessalie.

La Grèce et la Thessalie restent fortement sensibles à la concurrence internationale, leurs exportations concernant en majorité des produits à basse technologie fournis par des petites voire très petites entreprises. Elle se trouve donc actuellement en situation de forte concurrence de la part des pays asiatiques qui ont des coûts de main d'œuvre bien inférieurs.

Tendances lourdes

Un effort du gouvernement grec pour entretenir de bonnes relations diplomatiques avec ses voisins et essayer de trouver des solutions à ses différends.

Un développement de ses échanges commerciaux avec ces pays.

Une concurrence importante des pays émergents

Hypothèses

H1 Grâce aux efforts déployés, la zone des Balkans devient une zone plus stable. Par les relations privilégiées de la Grèce avec cette zone et la Turquie, les produits grecs sont préférés aux produits asiatiques de qualité similaire. Pour se démarquer des produits issus de ces pays et conquérir de nouveaux marchés, notamment en Europe de l'Est, elle commence à investir dans les domaines de l'innovation et des produits à plus haute valeur ajoutée. Elle joue donc la carte de l'intégration verticale.

H2 (tendancier) La taille et la compétitivité limitée des entreprises grecques les rendent non concurrentielles face aux pays asiatiques, à l'émergence progressive des pays balkaniques et européens de l'Est. Ses relations privilégiées avec les Balkans et sa présence dans l'UE orientent plutôt les flux commerciaux dans le sens des importations.

H3 Les Balkans connaissent une nouvelle période de conflit. Tous les efforts commerciaux de la Grèce vers cette zone sont mis à mal. La Grèce n'a pas trouvé d'accord sur les problèmes territoriaux avec la Turquie, qui préfère, de plus, les produits asiatiques meilleurs marché.

A.1.2. L'Union Européenne

Définition

La Grèce est entrée dans la CEE en 1981 et dans la zone Euro en 2001. Jusqu'à l'entrée des 10 nouveaux pays, elle faisait partie des 3 pays percevant le plus de fonds d'aide de l'UE. La Thessalie est une région européenne NUTS 2. L'évolution de l'organisation, des politiques et des budgets de l'Union est primordiale pour pouvoir envisager les futurs possibles de la Thessalie. D'ici 2030, des sujets fondamentaux pour l'avenir de la Grèce, donc de la Thessalie seront revus : la distribution des fonds structurels, la réforme de la PAC, l'élargissement (en particulier la question de l'entrée de la Turquie)

Indicateurs

Fonds structurels perçus par la Thessalie : nature, montants, objectifs, évolution des montants

Aides agricoles : montant, productions aidées, impact

Autres impacts de l'intégration de la Grèce

Rétrospective

Bilan des fonds structurels et du fonds de cohésion

Le territoire grec, et la Thessalie en particulier, bénéficient encore maintenant du classement en Objectif 1 réservé aux régions en retard de développement.

Période 1993-1999

Le fonds disposait d'un volume global de possibilités d'engagements d'un peu plus de 15 milliards d'Ecus⁴. La Grèce aurait perçu entre 16 et 18% de ce montant ; soit environ 2,5 milliards d'Ecus.

Période 2000-2006

La Grèce a mis en place 11 programmes nationaux et 13 régionaux pour un montant total de 24 milliards d'Euros. Les priorités nationales étaient : le développement des ressources humaines, la promotion de l'emploi, le transport, l'amélioration de la compétitivité, le développement rural et la pêche, l'amélioration de la qualité de vie (environnement naturel, culturel, santé), développer la société de l'information. Le programme de développement rural, supporté par le FEOGA-Garantie a eu un coût global de 2,68 milliards d'Euros, avec une contribution de l'UE de 993 millions. Ses priorités étaient la transmission des exploitations agricoles, les aides pour les zones défavorisées et de montagne, les mesures agri-environnementales, et la reforestation de terres agricoles.

Le fonds de cohésion a contribué à hauteur de 3,4 milliards d'Euros pour des projets d'infrastructure en matière d'environnement (eau potable, déchets...) et de transports (route, train, ports, aéroports). Les fonds structurels ont alloué près de 563,38 millions d'Euros à la Thessalie pour son programme régional d'un coût total de 928,84 millions.

5 priorités étaient définies :

- Créer un environnement productif;
- Favoriser un développement rural intégré;
- Améliorer la qualité de vie;
- Valoriser la situation centrale de la région, notamment en tant que "carrefour de réseaux";
- Développer les ressources humaines.

⁴ 1Ecu = 1Euro selon le Règlement (CE) n° 1103/97 du Conseil, du 17 juin 1997

Période 2007-2013

La Grèce bénéficiera de 20,4 milliards d'euros répartis selon les 3 axes, dont 19,6 pour l'axe Convergence (cf annexe) :

Elle mettra en place 8 programmes opérationnels nationaux et 5 régionaux dont un pour la région « Thessalie, Sterea Ellada, Ipeiros ». Les priorités nationales sont : L'investissement dans le secteur productif de l'économie, la société de la connaissance et de l'innovation, l'emploi et la cohésion sociale, l'environnement institutionnel, l'attrait pour les investissements, le travail et la vie.

Le programme « Thessalie, Sterea Ellada, Ipeiros » a un budget total de 1,47 milliards d'euros dont 1,1 milliards provenant de l'UE. 3 axes ont été définis : l'accessibilité des infrastructures / des services, la croissance durable / la qualité de vie et la convergence numérique / l'esprit d'entreprise. La Thessalie a défini dans ces axes ses propres priorités. (cf annexe) C'est l'axe croissance et qualité de vie qui bénéficiera du plus grand budget.

La Grèce mettra également en place un programme de développement rural, d'un budget total de 5 milliards d'euros et qui aura pour objectifs principaux la dynamisation de l'économie rurale par la diversification et l'amélioration de la compétitivité ainsi que la gestion durable de l'environnement (cf annexe). Une partie du budget servira à financer des actions Leader qui auront pour objectif l'innovation entrepreneuriale et la diversification économique.

Si l'on somme ces montants, on constate une baisse de quelques 4 milliards par rapport à la période précédente, due en particulier à l'intégration des 12 nouveaux pays dans l'UE.

Bilan des initiatives communautaires

Période 2000-2006

La Grèce a bénéficié globalement de 862 millions d'euros à ce titre.

La Thessalie participe aux programmes européens de coopération interrégionale (INTERREG) (cf annexe). Cependant, ces programmes n'ont pas un impact économique significatif, au contraire des programmes LEADER+.

Au titre de LEADER +, la Grèce a perçu 368 693 321 euros dont 50% sont financés par l'UE. En Thessalie, 3 zones ont été couvertes par des projets Leader+, avec une aide de plus de 11 millions d'euros (coût total des projets : plus de 25 millions d'euros) : (cf annexe)

- régions montagneuses de Karditsa, Fthiotida et le Sud de Larissa
- Pelion / nord Sporades “ A Lively Monument of Tradition, Culture and Nature ”
- Kalambaka “Mountainous Oasis”

Ces actions concernaient en majorité des actions en faveur du tourisme rural, du développement des PME et d'appui technique aux groupes d'action locale.

La Politique Agricole Commune

La Grèce est le premier producteur de coton européen. 3 régions le cultivent : la Thessalie, la Sterea Ellas et la Macédoine. En Thessalie, la PAC concerne en grande majorité la production de coton. Cette culture était fortement aidée par la PAC avant sa réforme en 2003.

Avant cette période, les aides étaient dépendantes du volume de production et garantissaient au producteur un prix minimum. A partir de 1986, un système d'aide pour les petites exploitations (<2,5ha) a été mis en place. En 1995, le coton était rémunéré à hauteur de 1 009 euros par tonne au minimum, avec une mise en place de normes de qualité plus exigeantes.

En 2003, la PAC est réformée en profondeur. Les aides agri-environnementales portant sur la réduction de l'utilisation des nitrates sont mises en place. Face au risque d'abandon des terres dans les régions productrices de coton, d'olive et de tabac, une révision est effectuée en 2004 pour ces 3 productions. Une partie des aides seront découplées et une partie reste couplée sur la base du nombre d'hectare cultivé. Pour le coton grec, le montant des aides découplées s'élève à 966 euros par hectare. 370 000 hectares bénéficient d'aides couplées : 300 000 recevant une aide de 594 euros par hectare et 70 000 une aide de 342 euros par hectare. La réforme fournit également 4 millions d'euros pour créer une association inter-branche.

Le volume de production grec n'a cessé d'augmenter jusqu'en 2000 où les pénalités en cas de dépassement du quota national sont devenues suffisamment dissuasives pour ralentir cette progression. Jusqu'en 2005, le coton restait la culture la plus avantageuse économiquement pour les exploitants.

Impacts de la réforme en Thessalie

Une baisse significative (7%) des profits a été notée entre 2005 et 2006, en particulier dans les exploitations comprises entre 10 et 20ha. Les coûts à l'exploitation ont connu une augmentation de 5% en moyenne alors que les revenus de 3 164 euros par hectare en 2005 ont été réduits de moitié en 2006. Les exploitants percevant les aides agri-environnementales sont un peu moins touchés pour le revenu et s'assurent une marge brute par hectare deux fois plus importante que les autres. (cf annexe) On a noté une baisse très importante de la surface cultivée en coton entre 2006 et 2007 car les petits exploitants (majoritaires dans la zone) ont très vite réagit à leur perte de revenu et se sont orientés vers d'autres cultures telles que le blé.

Autres impacts de l'intégration à l'UE

L'entrée de la Grèce dans l'UE a provoqué une importante désindustrialisation et une hausse significative du chômage, dans toute la Grèce et notamment en Thessalie, entre 1985 et 1995. La Thessalie aurait ainsi perdu près de 12 000 emplois et une grande partie de son tissu industriel. Ceci peut être expliqué par plusieurs facteurs :

Géographique : l'éloignement de la Grèce des autres pays européens (donc des coûts de transport importants), une zone conflictuelle au Nord qui ne lui ont pas permis de développer des échanges.

Structurel : des entreprises non concurrentielles, manquant de flexibilité pour se moderniser

Bilan de l'intégration de la Grèce à l'UE

3 impacts majeurs de l'intégration de la Grèce à l'UE sont visibles, 2 positifs et un négatif :

- L'ouverture du marché grec à la concurrence européenne a causé de nombreuses difficultés économiques dans les régions, et en particulier en Thessalie.
- En contrepartie, la Grèce et la Thessalie ont perçu de très nombreux fonds pour mettre en place et améliorer les infrastructures (en particulier de transport), restructurer l'économie, créer de nouvelles activités économiques et renforcer le capital humain.
- De plus, la Grèce a perçu de nombreuses aides de la PAC, ce qui lui a permis de développer des cultures fortement aidées et qui étaient à l'origine peu présentes, comme le coton en Thessalie.

Tendance lourde

Un montant des aides européennes qui va décroître progressivement du fait de l'intégration des 12 nouveaux pays.

Hypothèses

H1 La Thessalie reste en zone prioritaire et continue ainsi à percevoir des fonds, plus faibles que dans les périodes précédentes, pour développer son économie et ses infrastructures. L'UE privilégie une agriculture plus respectueuse de l'environnement et de qualité (bio, produits à haute valeur ajoutée...) Cependant, suite à la réforme de la PAC, seule une minorité d'agriculteurs a réussi à s'adapter et à subsister.

H2 Après 2013, la Thessalie perçoit beaucoup moins de fonds de développement mais L'intégration des 12 nouveaux pays lui permet de développer des échanges commerciaux et d'attirer une nouvelle clientèle touristique.

H3 Après 2013, la Thessalie perçoit beaucoup moins de fonds de développement. L'économie grecque n'a pas réussi à faire face à l'intégration de 12 nouveaux pays. Perte des aides PAC.

A.1.3. Environnement

Définition de la variable

Cette variable aborde en particulier les différents aspects environnementaux qui concernent au plus près le développement de la Thessalie : eau, air, biodiversité, préservation des terres. Une importance particulière sera attribuée à l'eau car une grande partie de son économie est fortement dépendante de cette ressource. Cette variable est en partie considérée comme extérieure à la Thessalie car la gestion de l'environnement est une fonction exclusive de l'Etat central.

Indicateurs

- Politiques de gestion de l'eau / Qualité / disponibilité de la ressource en eau
- Qualité de l'air
- Politiques de préservation de la biodiversité

- Préservation des sols et des surfaces boisées
- Traitement des déchets

Rétrospective

Législation générale

Depuis 1980, le Ministère chargé de ces questions est le Ministère de l'Environnement, de l'Aménagement et des Travaux Publics (YPEHODE). Les principes du développement durable sont établis par la jurisprudence de la Cour Suprême Administrative.

La première législation concernant la protection de l'environnement date des années 1950. En 1976, la première loi sur la planification régionale et environnementale est adoptée. En 1986, une loi établissant un cadre de sanctions et responsabilités pour la protection de l'environnement est votée⁵. La Grèce est donc un pays assez précoce en terme de législation sur cette question.

De manière générale, on peut signaler que la Grèce est l'un des seuls pays au monde à avoir signé, depuis 1995, toutes les conventions internationales concernant la protection de l'environnement et de la biodiversité tout en promouvant des actions dans le cadre des directives de l'UE. Dans le cadre de son plan national stratégique de développement (2007-2013), elle a mobilisé 1,7 milliards d'euros pour la protection de l'environnement et la gestion durable des ressources naturelles.

De nombreuses actions nationales pour l'environnement ont été et seront financées par les fonds européens (cf. var. UE)

Ressource en eau

La partie Est de la Grèce est beaucoup plus sèche que la partie Ouest, avec une relative correspondance entre la pluviométrie et le relief. Or c'est dans cette partie que l'on trouve les plus grandes plaines agricoles, comme celles de la Thessalie, ce qui occasionne de nombreuses tensions entre les utilisateurs de cette ressource, notamment en période estivale : le littoral et les grandes villes ont une demande croissante en eau alors que l'agriculture en fait une exploitation intensive depuis plusieurs décennies.

⁵ Loi 1650 pour l'Environnement

La relative sécheresse de cette région a requis de nombreux aménagements hydrauliques (ex : barrage du lac de Plastira) pour irriguer les cultures industrielles telles que le coton, la betterave et la tomate. Les préfectures de Larissa et Karditsa sont les plus irriguées de Grèce. D'importants travaux d'infrastructure d'irrigation et de retenues ont été réalisés dans cette région entre 1961 et 1991, permettant de multiplier par plus de 2 la surface irriguée. Les agriculteurs paient des frais minimes, voire pas de frais du tout, pour l'irrigation, ce qui n'est pas incitatif pour limiter son utilisation.

Dans le cadre du Plan d'Action National contre le Changement Climatique et la Désertification (2002), de nombreux programmes et projets ont été élaborés pour cette ressource. On peut citer notamment un plan d'un budget de 450 millions d'euros pour des infrastructures de retenues d'eau, d'irrigation plus économiques, le contrôle et la réduction des pollutions agricoles, etc. Dans la région, on peut noter un projet pour re-remplir le lac de Karla (entre Volos et Larissa) qui avait été totalement asséché pour en faire des surfaces cultivées en 1962.

Les analyses physico-chimiques des nappes phréatiques indiquent une qualité « moyenne » de l'eau utilisée pour l'irrigation. Durant les mois d'été, 40% de l'eau des puits devient impropre à la consommation humaine en raison de sa forte teneur en nitrates. Le mois de mai est propice à une forte pollution en ammoniac et nitrate due à l'utilisation excessive d'engrais. L'eau utilisée pour l'irrigation en devient de qualité « douteuse ». Cette pollution est surtout avérée dans le Sud de la préfecture de Larissa (Farsala), la zone la plus agricole de la région. On note aussi une hypertrophie dans le golfe Pagasitikos due aux engrais.

De plus, la qualité de l'eau dans le golfe est moyenne autour de Volos, du fait de l'activité portuaire. Cela rend la baignade aux plages proches de la ville risquée d'un point de vue sanitaire (problèmes épidermiques, infections gynécologiques). En été, l'eau potable en Thessalie peut connaître des problèmes de qualité. La Thessalie ne possède pas de système de traitement des eaux usées dans de nombreux villages. Les eaux usées se déversent donc dans les ruisseaux reliés au golfe.

De nombreuses lois sur la gestion de l'eau existent, souvent transposées de directives européennes⁶. Un système de concessions et de permis a été mis en place pour la protection de l'eau. Des seuils de rejets industriels sont fixés et des permis délivrés à chaque entreprise rejetant des effluents dans les rivières. Ces rejets sont contrôlés et

⁶ Loi 3199/2003, Loi 3199/9-12-2003, Directive Cadre européenne 2000/60/EC

l'entreprise sanctionnée en cas de dépassement. Les réformes récentes de la PAC incitent financièrement les agriculteurs à diminuer fortement l'utilisation des nitrates.

Préservation de la biodiversité

La Grèce dispose depuis 1986 d'une loi nationale (n°1986/1650) pour la protection de l'environnement (écosystèmes sensibles, biotopes, espèces végétales et animales rares). En 1990, elle a également mis en place une loi relative à la protection des ressources génétiques végétales. Elle a mis également en place de nombreuses zones réglementées (cf. annexe) et des cadres réglementaires pour la gestion de l'environnement que tous les projets d'aménagement doivent prendre en compte. La recherche en environnement est assurée par les écoles ou départements agronomiques et environnementaux des universités, par la Fondation Nationale en Recherche Agricole et ses divers centres de recherche spécialisés.

La Grèce a l'un des niveaux de biodiversité les plus élevés de l'UE, dû à l'importance de ses zones de montagne, qui contribuent au maintien de cette biodiversité. La Grèce possède aussi l'une des surfaces les plus étendues de l'UE en zone Natura 2000 (19% de son territoire, 359 zones). Au total, 700 espèces animales et 900 végétales sont protégées par la loi. En Thessalie, le nord du Pélion, Alonissios et l'est de Skopelos sont en zone Natura 2000. La Thessalie possède aussi un parc national (dont la plus grande partie est marine⁷), 5 forêts de valeur esthétique, 2 zones de protection spéciale (Accord de Barcelone⁸) et 1 réserve biogénétique, ce qui en fait une des régions les plus riches de Grèce en termes d'espaces protégés.

La Grèce tient également un inventaire des ressources génétiques végétales et un inventaire des espèces animales menacées, mis à jour régulièrement. Une banque génétique se met en place. Ainsi, en 2005, 10 650 espèces végétales ont été répertoriées.

Sols et surfaces boisées

Les terres arables⁹, concentrées dans les zones de plaine et de collines, ont subi ces dernières années une baisse de leur qualité et de leur capacité de rendement, liée à leur surexploitation et aux labours dans les pentes (pollution, érosion, lessivage des sols).

⁷ Cette zone a en partie pour vocation la protection de colonies de phoques

⁸ La convention de Barcelone de 1976, amendée en 1995, et les protocoles élaborés dans le cadre de cette convention visent à réduire la pollution, de protéger et améliorer le milieu marin dans la zone méditerranéenne.

⁹ Une terre arable est une terre qui peut être labourée ou cultivée : jachère, surfaces cultivées et prairies artificielles.

La forêt occupe 20% de la superficie nationale. Elle est surtout présente en montagne. Essentiellement propriété d'Etat, elle est régie suivant un principe législatif très restrictif, rendant son exploitation et souvent même son entretien impossibles.

Cette rigidité administrative occasionne de terribles incendies de forêt allumés par des personnes désirant exploiter les terres à des fins immobilières ou agricoles. En effet, une fois la forêt détruite, la terre est libérée de ce joug. De nombreux feux de forêts involontaires sont aussi dus au brûlage non autorisé des herbes sèches et branchages par les agriculteurs. Le manque d'entretien facilite les départs de feu.

Ainsi, en 2007, une grande partie de la montagne du Pélion a été détruite. On note une aggravation de la situation depuis une dizaine d'année, les incendies étant de plus en plus étendus et dévastateurs.

Il faut aussi signaler que la pression exercée par les activités humaines a appauvri les couverts végétaux. De nouvelles espèces ont ainsi remplacé la couverture forestière initiale (garigue et maquis).

Toutefois, dans les zones montagneuses ayant subi un fort exode rural et un abandon des terres agricoles, la forêt regagne du terrain. De plus, le Ministère met en place des programmes de reforestation après les incendies.

Energie

Récemment un « Cadre Spécial pour la planification du développement des énergies renouvelables », était publié par le Ministère de l'Environnement, de l'Aménagement et des Travaux Publics.

La consommation d'énergie électrique en Grèce a augmenté de 73% entre 1993 et 2007. La plupart de cette demande est couverte par la production à base de ressources non renouvelables comme le lignite (55% pour 2007), le gaz naturel (23%) et le pétrole (6%). Pour l'année 2007, les ressources d'énergie renouvelables ont participé à la production à un taux de 7,5% (5,5 hydroélectrique, 2,3% éolien et autres). La production hydroélectrique a connu une baisse de 50% par rapport à 2006 à cause de la sécheresse. La présence du lignite en Grèce permet de produire de l'électricité à un prix bas. Ainsi, le prix de l'énergie électrique est plus bas par rapport à la moyenne de l'UE des 15. Cependant, le lignite arriverait à épuisement dans le pays, d'ici 30 ans.

Autres pollutions

Comme toute ville où la concentration des activités industrielles, touristiques et où la circulation des automobiles est intense, Larissa et Volos sont sujettes aux problèmes de pollution de l'air. Ce problème est accentué par la physionomie des villes (rues étroites, bâtiments hauts). A Volos, en 2006, on a compté 163 jours, concentrés autour de la saison estivale, où le niveau de l'indicateur de pollution de l'air a été supérieur à celui de la moyenne journalière. Pour y remédier, le ministère de l'Environnement et son bureau de conseil au développement se lance dans une campagne visant à déterminer les effets polluants de Volos sous forme de projets, d'enquêtes et de recensements. Enfin, il est intéressant de noter le niveau d'ozone élevé en dehors des groupes urbains dû au déplacement constant entre les villes et les villages. En Thessalie, le recyclage des déchets n'est pas répandu. Seuls quelques containers pour le papier et le verre sont mis en place par des sociétés privées de collecte de déchets. Les déchets domestiques sont mis en décharge ouverte. Un programme est planifié pour la mise en place de zones d'enterrement de déchets (XYTA).

Catastrophes naturelles

Le déboisement et le labour dans les pentes, en plus d'appauvrir les sols, provoquent des inondations dans les plaines en cas de période de trop forte pluie. La plus récente et violente inondation en Thessalie date d'octobre 2006. Elle a dévasté la plupart des cultures et détruit un pont ferroviaire entre Volos et Larissa et a causé d'importants dégâts à Volos dus à des glissements de terrain.

Il est aussi à noter que la Grèce dans son ensemble est une zone à risque sismique. Elle a connu depuis 100 ans de nombreux séismes dévastateurs et meurtriers. Une grande fracture traverse la Thessalie, ce qui en fait une zone très sensible. Elle a recensé 3 séismes récents de magnitude 6,4 à 7,5. Le plus récent, a eu lieu à Almyros (sud Magnésie) en 1980 où il a détruit la totalité des habitations. Le 30 avril 1954, un dont l'épicentre se situait à Sofades (Karditsa) a détruit la quasi-totalité de la ville de Volos et fait 25 morts. Tous les bâtiments anciens ont été détruits, ce qui explique la pauvreté architecturale de cette ville. En 1941, un autre séisme a causé 40 morts à Larissa.

Tendances lourdes

Une législation importante en matière d'environnement mais un retard dans certains domaines (déchets, eaux usées)

Une surexploitation et une pollution des ressources en eau par l'agriculture

Un appauvrissement des sols et des couverts végétaux

Hypothèses

H1 (tendancier noir) Les agriculteurs continuent à surexploiter les ressources en eau, ce qui provoque un assèchement des eaux de surface et une baisse des nappes phréatiques. Les écosystèmes sont dégradés par les incendies répétés et la pollution des eaux. La qualité de l'eau est médiocre, voire non potable selon les périodes. La qualité de l'air est mauvaise due au trafic automobile et aux pollutions industrielles. Des phénomènes tels que les pluies acides commencent à apparaître. Tous ces phénomènes se concentrent principalement dans la période estivale.

H2 Des politiques efficaces et incitatives se mettent en place grâce à une prise de conscience du public. Des fonds sont mobilisés concernant le recyclage des déchets et la préservation de la biodiversité. Toutefois, la dégradation de la qualité de l'eau et son épuisement s'accroissent du fait des activités humaines, surtout en été.

H3 Une régulation stricte est mise en place sur l'utilisation de l'eau en agriculture et sur l'utilisation des engrais. Des infrastructures de traitement de déchets modernes se mettent en place. Une nouvelle réglementation sur les forêts réduit les risques d'incendie. Le public et les associations locales se mobilisent pour la qualité de leur environnement (assainissement, recyclage). Des investissements sont faits en faveur des énergies renouvelables. On constate donc une nette amélioration de l'environnement, assez progressive dans certains domaines.

A.1.4. Contexte national et décentralisation

Définition de la variable

Cette variable traite du système institutionnel de la Grèce et de l'état de la décentralisation. Elle identifie les pouvoirs et les marges de manœuvre des 3 échelons locaux (région, département, municipalités).

Indicateurs

Domaines de compétence des échelons

Constitution des budgets locaux (origine des fonds)

Mode de représentation aux 3 échelons (désignation, élection)

Rétrospective

Constitution des échelons locaux

En 1974, le régime dictatorial laisse place à la démocratie suite à des élections libres organisées en juillet. Dès lors, le système administratif grec connaîtra plusieurs réformes.

Le Premier Ministre Konstantinos Karamanlis s'inspire de l'organisation française, centralisée, pour la constitution du second échelon local, le département (*nomarchia*). Les 52 départements/préfectures étaient administrés par des officiels désignés par le gouvernement central et étaient donc considérés comme des organes locaux du gouvernement.

En 1984, une réforme a concerné la réorganisation de l'espace urbain. 2 types de municipalités sont créés : les municipalités urbaines (54 *demos*) et les « villes ouvertes » (*koinotita*), regroupement de localités rurales organisées sur un modèle fédéral. Les 10 000 villages ruraux sont ainsi regroupés en 494 « villes ouvertes ». Les représentants des municipalités sont élus par la population.

En 1986, une nouvelle réforme vient modifier les « villes ouvertes » pour en faire des « municipalités élargies ». Ces nouvelles municipalités doivent désigner une « capitale » (en général, le plus gros village) et n'avoir qu'une seule unité administrative. Cette réforme était en fait une manœuvre politique pour assurer au gouvernement une majorité de municipalités du même bord politique. On a donc désormais 6 022 municipalités, dont la moitié a moins de 500 habitants et 27% entre 500 et 1 000 habitants.

Cette même loi a mis en place l'échelon régional, pour être en accord avec les directives européennes sur l'organisation régionale des pays européens. La Grèce a ainsi été divisée en 13 régions (*periferia*), administrées par des officiels nommés par l'Etat.

En 1994, une nouvelle loi impose l'instauration de conseils de district au niveau local pour promouvoir l'intercommunalité. Cette loi réforme également les préfectures en les dotant de représentants élus et non plus désignés. De nombreuses fonctions qui étaient remplies par les départements sont alors transférées aux régions et aux Ministères des Affaires Internes et du Plan.

En 1998, le Ministère des Affaires Internes, jugeant les dernières mesures pas assez efficaces, met en place le programme Ioannis Kapodistrias. Cette loi impose aux

municipalités de créer de nouvelles « municipalités élargies ». On passe ainsi de 5 755 municipalités rurales à 900 municipalités élargies et 133 communautés, restées à l'identique pour des raisons culturelles ou historiques. Les centres des nouvelles municipalités, leurs noms et leurs limites ont été proposés par des comités locaux dans chaque préfecture, puis validées par la région avant d'être officialisées par le Ministère par décret. Pour la première fois, un fonds est attribué aux municipalités pour qu'elles puissent remplir leurs nouvelles fonctions. De plus, le gouvernement a mis à leur disposition du personnel qualifié (agronomes, ingénieurs, médecins). Cette mise en place a été fortement aidée financièrement par les fonds structurels européens.

Malgré toutes ces réformes, l'administration grecque reste très centrale et hiérarchique avec une concentration des pouvoirs et des responsabilités. L'Etat prélève les impôts directs (sur le revenu, sur les sociétés...) et indirects (taxes, TVA...) qu'il redistribue ensuite à ses échelons locaux qui sont tenus à la transparence de leurs budgets. Les échelons locaux ont donc peu de ressources propres.

Des discussions et des négociations sont en cours concernant le rôle et l'indépendance des régions et des départements.

De plus, les députés du Parlement se montrent réticents face à une plus grande indépendance des échelons inférieurs car cela réduit leurs pouvoirs au niveau local. L'évolution de la décentralisation est donc ralentie volontairement par le Parlement.

Enfin, l'Etat grec n'est pas séparé de l'Eglise. Selon l'Archevêque¹⁰ en place, les positions de l'Eglise sur les sujets politiques peuvent varier. Pour le moment, l'Eglise ne s'est pas réellement prononcée sur la décentralisation.

Mode de représentation

- Municipalités : le maire et son conseil municipal sont élus au suffrage universel (scrutin majoritaire à 2 tours - majorité à 42%) pour une durée de 4 ans. Le Conseil des villes se compose de 21 à 37 membres et celui des communes rurales de 7 à 11 membres.
- Les représentants à l'autorité départementale (Préfet et Conseil Préfectoral) sont élus aussi au suffrage universel (scrutin majoritaire à 2 tours - majorité à 42%) pour une durée de 4 ans. Le Conseil se compose de 10 à 41 membres.

¹⁰ plus haut gradé de la hiérarchie cléricale orthodoxe au niveau de l'Etat grec

- Région : Le représentant régional (Secrétaire Général) est nommé par le Conseil des Ministres. Le Conseil Général est composé de préfets, de représentants d'associations locales et d'organisations socio-professionnelles (exemple : Chambre de Commerce et d'Industrie, Organisations agricoles...). A ce titre, la région n'est pas une personne morale.
- Parlement : chaque département est une région électorale (sauf cas spécifique de l'Attique et de Thessalonique, divisées en plusieurs régions). La Grèce compte 57 régions électorales. Les régions élisent 288 députés. 12 sont élus sur des listes nationales et ont un statut particulier. Les députés sont élus sur un mode mêlant simple proportionnelle et majorité, pour qu'une majorité absolue soit formée plus facilement.

Pouvoir et budget des échelons locaux

La région (Periferia)

Concernant la région, il s'agit d'une déconcentration des services de l'Etat et non une décentralisation, ses représentants étant nommés par l'Etat. Ses fonctions sont donc principalement de mettre en œuvre au niveau local les politiques décidées au niveau central :

- Coordonner le développement économique, social et culturel. Celle-ci applique les politiques nationales et européennes de développement économique et social dans le cadre géographique de ses compétences. Elle assure en cela, la coordination verticale des politiques définies à l'échelle nationale et/ou européenne.
- Faciliter la planification régionale et l'aménagement du territoire.
- Elaborer, mettre en œuvre et assurer le suivi du Programme Opérationnel Régional, dont les axes prioritaires sont la traduction directe de la stratégie de développement adoptée par la Région.

Son budget provient de :

- Programme Opérationnel Régional, fonds affectés au cadre régional du Programme Opérationnel Communautaire (Cofinancement européen et national)
- Fonds Régional de Développement, fonds provenant du Budget de l'Etat

La préfecture (Nomarchie)

De 1833 à 1994, la préfecture était un rouage déconcentré du pouvoir central. Depuis, il s'agit d'une collectivité territoriale. De ce fait, la plupart de ses compétences ont été transférées à la Région car elles restent du domaine d'intervention de l'Etat seul (ex :

planification spatiale). Ainsi, la préfecture s'est retrouvée affaiblie et démunie de moyens financiers et humains. Ne pouvant plus tenir un rôle important dans la planification et la réalisation de programmes de développement locaux, son bien-fondé commence à être critiqué.

Ses responsabilités sont les suivantes :

- Gestion du personnel de l'éducation
- Entretien des routes départementales
- Assister techniquement les petites municipalités qui n'ont pas de service technique propre ou un service technique insuffisant
- Contrôler la légalité des décisions municipales et des contractualisations entre ces municipalités et des personnes de droit privé
- Signer les changements mineurs des plans locaux d'urbanisme
- Délivrer les permis de construire des petites municipalités, les grandes ayant leur propre service
- Approuver les études d'impacts environnementaux des projets locaux, contrôler la qualité de l'air et de l'eau

Son rôle est aussi celui d'un organe consultatif qui peut émettre des conseils et des propositions sur le développement économique, social et culturel du département auprès de la Région et de l'Etat Central.

Son budget provient en très grande majorité des dotations et transferts annuels de l'Etat (dotation de fonctionnement, part de l'impôt national) et de certains Fonds européens. Elle peut également contracter des emprunts. Le budget transféré est limité à un secteur particulier ou à une tâche bien précise, définis à l'avance, et ne peut être utilisé dans un autre. En revanche, lorsque le fonds est destiné à un secteur, l'argent peut être utilisé « librement » dans ce secteur. Le budget reçu est incertain et fluctuant d'une année sur l'autre.

Les municipalités (demos et koinotita)

Les municipalités ont des compétences dans des domaines variés : développement socio-économique municipal, infrastructures techniques et matérielles (approvisionnement en eau et assainissement, gestion des déchets domestiques, gestion urbaine etc), services de santé publique et développement culturel.

Depuis 1998, malgré la loi Kapodistrias, les municipalités sont toujours fortement dépendantes de l'Etat financièrement. Tableau des ressources financières des municipalités en 1998 (avec une comparaison avec la France) :

% par pays	Taxes locales *	Transferts de l'Etat	Emprunts	Autres **
Grèce	24	58	6	12
France	40	26	10	26

* *Les taxes locales portent sur la collecte et la gestion des déchets, la fourniture en eau, les taxes sur les véhicules, des prélèvements sur les transactions immobilières et foncières, prélèvements sur les bénéfices des entreprises liées à la restauration (bars / tavernes ...)*

** *Revenus liés au patrimoine immobilier municipal (vente, location)...*

Une partie du budget transféré l'est pour un secteur ou une tâche précise et l'autre partie est libre d'utilisation.

Concernant le budget, certains problèmes ont été avancés :

- Depuis 4-5 ans, l'Etat a transféré de nouvelles responsabilités aux municipalités sans augmenter le transfert de fonds. De nombreuses communes se sont donc fortement endettées pour palier à leurs besoins et sont actuellement en état de surendettement. Les municipalités font donc pression auprès du gouvernement pour qu'il leur verse tout l'argent du depuis 5 ans.
- Certaines municipalités « n'osent » pas prélever les taxes locales au niveau où elles devraient (en particulier les taxes professionnelles) pour des raisons électorales. L'Etat refuse donc de leur transférer des fonds supplémentaires tant qu'elles n'auront pas régularisé leur situation.
- Les municipalités revendiquent une nouvelle redistribution de l'impôt (une partie de l'impôt prélevé au niveau national pourrait devenir un impôt local)

Intercommunalité

Les municipalités ont la possibilité de s'unir autour d'un syndicat pour régir des questions communes. Il peut également être mis en place des Conseils de Circonscription pour la planification et la gestion commune de services publics. Il existe enfin dans chaque département une Union Locale des Municipalités, personne morale de droit privé, pour promouvoir la réalisation d'objectifs communs. Elles peuvent par ce biais participer à des sociétés privées.

Les entreprises municipales

Les sociétés municipales sont des sociétés de droit privé. Elles proposent des services aux populations (assurance, collecte des déchets, fourniture en eau, services pour la culture, ...). Elles sont créées sur l'initiative des Municipalités afin de réaliser des tâches spécifiques pour la communauté sans avoir à passer par la lourdeur administrative du droit public. Toutefois, elles sont indépendantes budgétairement des municipalités. Elles offrent donc une flexibilité aux municipalités.

Tendances lourdes

Une décentralisation assez lente mais progressive
 Une agglomération à chaque échelon administratif
 Une lourdeur administrative qui ralentit le développement

Hypothèses

H1 Des régions plus grandes et moins nombreuses (4-5), toujours instruments de l'Etat mais avec quelques élus ; Des préfetures élargies ayant la taille des actuelles régions et des municipalités également élargies. Les deux derniers échelons ont gagné en indépendance, surtout au niveau financier (ressources propres)

H2 Disparition des préfetures ; Des régions et des municipalités plus grosses mais indépendantes (budget propre et élus)

H3 Des régions et des municipalités plus grosses mais indépendantes (budget propre et élus) ; Les préfetures redeviennent des instruments de l'Etat (niveau bureaucratique faisant le lien entre les municipalités et l'Etat central)

H4 Des municipalités plus grosses mais indépendantes ; des régions et des départements de tailles identiques à 2008 mais tous les 2 indépendants. On a donc ici une décentralisation complète.

A.2. MICROSCENARIOS : CONTEXTE

VARIABLES	H1	H2	H3	H4
1. Geopolitique et Commerce international	Zone des Balkans stable. Export vers pays voisins. Intégration verticale	Grèce non concurrentielle. Flux orientés vers les importations	Conflit dans les Balkans. Plus de flux vers cette zone. Mauvaises relations avec la Turquie	
2. Union Européenne	Thessalie est zone prioritaire. Agriculture de qualité et "propre" privilégiée. Peu d'agriculteurs subsistants	Beaucoup moins de fonds. Echanges commerciaux et plus de tourisme avec nouveaux entrants	Beaucoup moins de fonds. Perte de la PAC. Concurrence très forte des nouveaux entrants	
3. Environnement	Surexploitation de l'eau. Ecosystèmes dégradés. Air pollué. Concentration en été	Politiques efficaces. Fonds pour recyclage et biodiversité. Dégradation de l'eau (qualité/quantité)	Régulation stricte sur l'eau. Traitement des déchets. Mobilisation civile. Energies renouvelables	
4. Décentralisation	Régions + grosses et = Etat / Préfectures et Municipalités + grosses et + indépendantes	Régions et Municipalités + grosses et indépendantes / disparition des préfectures	Régions et Municipalités + grosses et indépendantes / préfectures=Etat	Décentralisation complète: municipalités plus grosses
Micro-scénarios	Economie interne, effort dans reorientation vers agriculture et tourisme. Contrôle fort de l'état	Indépendance et ouverture commerciale de la Thessalie. Très bon environnement variante: mauvais environnement	Mauvaises relations politiques et commerciales avec les pays voisins, orientation vers industrie touristique, d'où environnement négligé par manque de fonds	

A.2.1. Micro-scénario – Contexte # 1

*Economie interne, effort dans reorientation vers agriculture et tourisme.
Contrôle fort de l'état*

A cause d'une compétitivité limitée des entreprises thessaliennes, la région reste non concurrentielle par rapport aux pays voisins des Balkans et aux pays asiatiques qui prédominent au niveau du développement de produits aux matières premières moins chères (vêtements, alimentaire). La région ne peut pas par elle-même soutenir certains domaines de production. Les flux commerciaux en Thessalie se limitent donc aux importations de ces pays tiers.

En réaction, elle se replie sur elle-même en se concentrant sur l'agriculture et le tourisme. La dégradation de son économie rend la Thessalie prioritaire pour l'UE, qui continue à envoyer des fonds de type structurel. De plus, les fonds pour l'agriculture sont conditionnés par des normes et des réglementations sur le respect de l'environnement. Les réformes administratives ont transformé la Thessalie en une préfecture indépendante et aux ressources propres. L'Etat continue d'exercer son pouvoir au travers des régions. La région «Centre» est celle contrôlant les politiques de la Thessalie.

A.2.2. Micro-scénario – Contexte # 2

Indépendance et ouverture commerciale de la Thessalie

A partir de 2013, ayant une économie relativement développée, la Thessalie perçoit beaucoup moins de fonds de l'Union Européenne. Grâce aux efforts déployés, la zone des Balkans devient une zone plus stable. Par les relations privilégiées de la Grèce avec cette zone et la Turquie, les produits grecs sont préférés aux produits asiatiques de qualité similaire. De plus, afin de gagner des nouveaux marchés en Europe de l'Est et dans les Balkans, la Grèce commence à investir dans les domaines de l'innovation et des produits à plus haute valeur ajoutée. Elle joue donc la carte de l'intégration verticale. Les pays d'Europe de l'Est, se développant grâce aux fonds européens, ont gagné en pouvoir d'achat. Ils représentent aussi un fort potentiel touristique : une élite fortunée à la recherche de dépaysement et de produits de qualité et une classe moyenne attirée par le soleil méditerranéen.

Au niveau de la Thessalie, le développement économique se fait au détriment de l'environnement, les priorités nationales étant dirigées vers les secteurs productifs et commerciaux.

Les agriculteurs continuent à surexploiter les ressources en eau, ce qui provoque un assèchement des eaux de surface et une baisse des nappes phréatiques. Les écosystèmes sont dégradés par les incendies criminels répétés. La qualité de l'eau est médiocre, voire non potable selon les périodes à cause de l'agriculture et l'industrie. L'air est pollué par le trafic automobile et les industries (cimenterie, métal). Des phénomènes tels que les pluies acides commencent à apparaître. Tous ces phénomènes se concentrent principalement dans la période estivale.

ou

Au niveau national, la dégradation des ressources en eau a poussé la mise en place d'une régulation stricte sur son utilisation en agriculture et sur l'utilisation des engrais. Une nouvelle réglementation est faite sur les forêts afin de réduire les risques d'incendie. Au niveau de la Thessalie, des infrastructures de traitement de déchets modernes se mettent en place. Le public et les associations locales se mobilisent pour la qualité de leur environnement (assainissement, recyclage). Des investissements sont faits en faveur des énergies renouvelables. On constate donc une nette amélioration de l'environnement, assez progressive dans certains domaines étant donné le retard accumulé.

Au niveau institutionnel, afin de gagner en efficacité, le gouvernement a décidé de supprimer les préfetures. Afin d'éviter les blocages liés à la suppression d'un échelon décentralisé, les régions en deviennent un, indépendant au niveau financier. Les municipalités, regroupées à plus large échelle ont gagné en indépendance grâce à une augmentation de leurs fonds propres.

A.2.3. Micro-scénario – Contexte # 3

Mauvaises relations politiques et commerciales avec les pays voisins, orientation vers industrie touristique, d'où un environnement négligé car manque de fonds

La Grèce est située dans la région des Balkans, une région problématique en Europe. Les relations diplomatiques avec le voisinage l'ont toujours été mais les problèmes persistent et s'accroissent : la forte immigration des albanais en Grèce, les désaccords au sujet du FYROM, les tensions permanentes avec la Turquie... Les frictions dans les Balkans sont importantes et même si la Grèce n'est pas directement impliquée, les relations avec ses

voisins s'en trouvent dégradées. La conséquence directe est la perte d'une grande partie du marché existant dans cette zone. Coté Grec, ce sont les relations avec la Turquie qui restent particulièrement sous tension, l'heure n'est donc pas à l'apaisement.

L'entrée des 12 nouveaux pays dans l'UE amoindrit sérieusement les ressources financières de la Grèce. Ajoutée à cela, la nouvelle concurrence de ces pays qui sont davantage attractifs, la Grèce est placée dans une position inconfortable. 2013 marque la fin de la PAC. Concernant la situation interne, l'activité agricole en déclin doit faire face aux problèmes liés à l'utilisation incontrôlée de l'eau. L'économie s'oriente par conséquent vers le tourisme de masse. Ces choix provoquent une sérieuse dégradation de l'écosystème amplifiée par la saisonnalité de l'activité. Malgré les impacts financiers positifs, ce type d'économie n'est pas durable. La prise en charge à l'échelon régional de ces problèmes doit permettre de réduire les dépenses inutiles, mais le manque de fonds paralyse toute action d'envergure de la part de celui-ci. De plus, la possibilité d'un relai par les départements est compromise car l'état limite la redistribution des impôts vers cet échelon.

B. ECONOMIE

B.1. FICHES VARIABLES

B.1.1. Le marché du travail

Définition

Le marché du travail comprend tous les individus en âge de travailler, qu'ils soient salariés ou non au moment de l'observation. De nombreux facteurs déterminent l'adéquation entre l'offre et la demande de l'emploi : âge, sexe, degré de mobilité, niveau d'éducation, horaires et lieu de travail, rémunération. Malgré le fait que le marché du travail est traditionnellement considéré comme un marché parfait, c'est-à-dire que chaque acteur possède les mêmes chances d'accéder à l'emploi, une analyse du marché du travail en Thessalie justifie l'utilisation de caractéristiques discriminantes (sexe et âge), car la région souffre d'inégalités importantes.

Indicateurs

Répartition des employés par secteur

Offre et demande selon la profession

Taux d'activité, taux de chômage (par sexe et âge)

Rétrospective

Le taux d'emploi en Grèce est plus faible que la moyenne communautaire. Il se caractérise par une faible flexibilité du travail en comparaison au reste de l'Europe. On observe les mêmes caractéristiques en Thessalie, même si on peut noter certains particularismes locaux. Le recensement de 2001, fait état de 266 600 individus employés dans la région. Leur répartition est assez différente de celle de la Grèce, due en particulier à la prépondérance historique du secteur agricole.

Comparaison de la répartition des employés par secteur

Echelle	Secteur primaire	Secteur secondaire	Secteur tertiaire
Thessalie	28,1	19,2	49,0
Grèce	14,7	21,5	58,6

Le fait que la Grèce ait un secteur agricole important, a pour conséquence de réduire la proportion des secteurs secondaire et tertiaire. Une observation détaillée de l'offre et la demande nous permet d'identifier les professions à fort potentiel.

Offre et demande selon la profession	Karditsa	Larissa	Magnésie	Trikala
<i>(X = demande; O = offre présentation schématisée selon l'importance de l'offre et demande)</i>				
vendeurs et démonstrateurs en magasin ou sur les marchés	OO XX	OO XX	-- X	OOO X
vendeurs, les aides ménagères et les nettoyeurs, les surveillants, les porteurs	---	---	---	---
employés de bureau	OO XXX	O XXX	OOO XX	---
les travailleurs non qualifiés du bâtiment et des travaux publics, des industries	OO XXX	OO XXX	OOO XX	---
les artisans du textile et de l'habillement, les cordonniers et les couturiers	---	---	---	---
artisans de la construction et de la restauration de bâtiments et d'autres travaux de construction	---	---	O	---
techniciens et assistants techniques en sciences de la vie, de l'agronomie et de la santé	---	OO	---	O
employés dans le domaine des prestations de services de proximité et à la personne (coiffeurs, cuisiniers, serveurs, intendants, etc.)	---	O	OOO	O
techniciens et assistants techniques des sciences physiques et mécaniques (informaticiens, mécaniciens, électriciens, conducteurs d'équipement)	---	---	---	O
mécaniciens, monteurs et réparateurs de machines (équipements électriques et électroniques)	---	---	---	O
les conducteurs de moyens de transport et les conducteurs d'équipement mobile	---	---	O	---
travailleurs spécialisés dans la vente et les services aux entreprises (secrétaires, assistants comptables)	---	---	---	O
les personnes exerçant des professions scientifiques, artistiques	X	XX	X	---
autres professions connexes (bibliothécaires, économistes, sociologues, psychologues, acteurs, etc.)	---	---	---	---
les musiciens	---	---	---	---
autres spécialités	X	XX	X	---
	---	---	O	---

Source: Site officiel de l'EURES

On observe par exemple qu'il y a un équilibre entre l'offre et la demande de travail pour les vendeurs et démonstrateurs en magasin.

A partir de l'état des lieux du marché du travail, il semble possible d'identifier les emplois qui proposent une bonne adéquation entre l'offre et la demande. Une telle analyse peut sembler utile pour savoir ou fixer les priorités en termes de formation. Globalement, on constate que les inégalités observées sont nombreuses, entre nome et secteur, et touchent une multitude de professions.

Malgré la complexité du marché du travail de la Thessalie, il en ressort quelques particularités qui la différencient des autres régions. Le problème du chômage semble, à priori, être géré de façon plus efficace que dans les autres régions puisque le taux de chômage y est passé de 13,4% en 1999 à 8,2% en 2006, ce qui est l'un des taux de chômage les plus bas de Grèce. Par contre, au regard du taux d'emploi, la situation est sensiblement différente. Notons que la définition des chômeurs est extrêmement sensible aux critères retenus et de nombreux économistes estiment que le taux d'emploi est une mesure plus pertinente que le taux de chômage pour évaluer la situation du marché du travail d'un pays.

L'évolution de cet indicateur est positive sur la période 1999/2004 (55,2% en 1999 et 60,9% en 2004), puis en relative stagnation voire en légère baisse sur la période 2004/2006 (60,4 en 2005 ainsi qu'en 2006). Notons que malgré la relativement bonne augmentation de l'indicateur sur la période 1999\2004, la Thessalie n'accède pas au groupe de régions qui présente le moins d'inactivité, mais reste plutôt parmi la moyenne nationale. La distinction de l'inactivité en fonction des classes d'âge fait ressortir un taux très préoccupant pour les jeunes. Il atteint jusqu'à 32,4% en 2002, ce qui est nettement supérieur à la Grèce (26,5%) à la même date, alors que celui-ci est déjà très élevé.

Taux de chômage en % des jeunes (de 15 à 24 ans) en 2002 :

	Taux global	Taux des jeunes
UE25	9,0	18,1
Grèce	10,0	26,5
Thessalie	10,6	32,4

Sources: Eurostat

La comparaison du taux de chômage des jeunes dans ces trois zones met en évidence un réel problème grec quant à la prise en compte des jeunes sur le marché du travail.

A l'image du taux de chômage des jeunes, la discrimination des femmes sur le marché du travail est très marquée en Grèce et l'est encore plus en Thessalie. Le tableau suivant présente le taux d'emploi des 15-64 ans par rapport à la population du même âge en 2002, pour la Thessalie, la Grèce et l'Europe des 25.

Taux d'emploi en % (des 15-64ans par rapport à la population des 15 à 64 ans), en 2002 :

	Total	Femmes	Hommes
UE25	62,8	54,6	71,1
Grèce	56,7	42,5	71,4
Thessalie	55,9	38,9	72,8

Sources: Eurostat

La différence est très importante entre l'accès à l'emploi des hommes et des femmes en Thessalie, le pourcentage d'accessibilité des femmes au marché du travail étant très faible. C'est la Magnésie qui enregistre le plus fort taux de chômage féminin avec 72,1% en 2006. Malgré le caractère alarmant de cette situation, une légère résolution des inégalités homme-femme est à noter dans la région, puisque le taux d'emploi des femmes est passé de 37,7% en 1999 à 45,3% en 2006 en Thessalie. C'est l'une des meilleures progressions observées au cours de cette période en Grèce.

On assiste en Thessalie à des problèmes structurels de chômage alors même que de grands efforts nationaux ont été faits pour développer l'enseignement primaire et secondaire ces dernières années. En Grèce, actuellement, près de 60% de la population âgée de 25 à 64 ans a au moins terminé le cycle secondaire. De plus, en Thessalie, on estime que 16,9% des chômeurs ont un niveau élevé d'éducation.

Tendances lourdes

Le taux d'emploi est en augmentation. Signal faible = tendance à la baisse ces trois dernières années.

Un taux de chômage structurel des jeunes.

Accès à l'emploi entre Hommes et Femmes inégalitaire.

Hypothèses

H1 Le taux d'emploi est globalement en baisse. La résolution des inégalités hommes-femmes est très lente, la discrimination des femmes sur le marché du travail persiste. Les jeunes demeurent les premiers touchés par le chômage.

H2 La résolution des inégalités hommes-femmes converge vers le niveau moyen de l'UE, les jeunes choisissent des métiers à fort potentiel. Taux de chômage en baisse, avec une meilleure répartition du taux d'emploi entre sexes, âges et professions.

H3 Les traditions sociales ne permettent pas la vraie insertion des femmes au travail. Pas de résolution des inégalités hommes-femmes. Par contre, les jeunes choisissent des formations à fort potentiel d'employabilité. Il subsiste un chômage élevé et en hausse. Pas de changement structurel sur le marché du travail.

B.1.2. Secteurs d'activité

Définition

On étudiera la structure économique de la Thessalie à partir de la classification traditionnelle en secteurs d'activité. Pour estimer les capacités économiques, on observera comme point de départ la répartition des activités économiques en Thessalie. Les poids des secteurs primaire (agriculture), secondaire (industrie) et tertiaire (services) décrivent traditionnellement de façon fiable la modernité d'une économie.

Indicateurs

Répartition des activités économiques par secteurs, selon PIB et main d'œuvre.

Productivité des secteurs, niveau de développement moyen dans les secteurs.

PIB national en PPA en comparaison avec la moyenne de l'UE.

Rétrospective

Les performances économiques de la Thessalie sont moyennes en comparaison à celles de la Grèce (cf. annexe). Le secteur primaire est en pleine restructuration due aux récentes réformes de la PAC et à l'épuisement des ressources en eau. Le secteur secondaire est aussi en restructuration suite à la forte désindustrialisation dans les années 85-95. Le secteur tertiaire est en développement, notamment grâce au tourisme.

Secteur agricole :

	Grèce	Thessalie
secteur	8% de PIB (1998)	17% de PIB (1998)
primaire	5.1% de PIB (2006)	Non disponibles
	16,1% de la main d'œuvre (2002)	29,7% de la main d'œuvre (2002)
	(2004)	(2004)
	12% de la main d'œuvre	28,1% de la main d'œuvre

La Thessalie est une région essentiellement agricole. L'une des ses caractéristiques principales est que l'agriculture contribue largement à son revenu global. Le secteur continue à être important pour le développement économique de la région. Il a encore une place importante dans le PIB et l'emploi (cf. tableau). Ainsi, la plaine de Thessalie, la plus grande du pays, constitue le principal atout de la région. L'un des principaux problèmes qui se pose aujourd'hui est que la majorité des exploitants ont entre 40 et 64 ans. Les jeunes agriculteurs sont peu nombreux. La reprise des exploitations ne sera peut être pas assurée. Toutefois, on note une bonne adaptabilité des producteurs aux nouvelles technologies, par la modernité de leur système d'irrigation.

La plaine, dotée de nombreuses et modernes infrastructures d'irrigation, est favorable à la production du coton, du blé, de la betterave à sucre, du tabac et de la tomate. Pourtant, l'aridité, l'importance des montagnes et l'érosion des sols constituent des obstacles depuis l'Antiquité : ils diminuent la surface agricole utile, empêchant ainsi l'agriculture de se développer.

Concernant l'élevage, chaque nome est spécialisé (cf annexe). Larissa est spécialisé pour les grands élevages¹¹, Trikala possède aussi de nombreux élevages hormis les bovins, Karditsa est plutôt spécialisé dans les petits élevages¹² et l'apiculture, la Magnésie possède quant à elle peu d'élevages. Globalement on dénote un grand potentiel d'amélioration, principalement dans l'élevage de moutons et de chèvres.

¹¹ Grands et petits ruminants

¹² Lapins, volailles

La décennie précédente est caractérisée par une augmentation de la production du coton. Cette culture était de loin l'activité agricole la plus importante en Thessalie, la région produisant plus de la moitié de la production nationale. Cependant, depuis 2003, la production est en forte baisse, du fait de la réforme de la Politique Agricole Commune.

De même que pour l'élevage, on observe une spécialisation des nomes dans les cultures (cf annexe). Larissa est d'avantage spécialisé dans les cultures annuelles et la vigne, Magnésie dans l'arboriculture et Trikala dans le pâturage. Dans ses nombreuses zones de montagne, on y produit principalement des plantes aromatiques et médicinales. La vigne est également cultivée, et les plantations d'oliviers permettent de produire de l'huile.

Notons que la sylviculture a des perspectives intéressantes en termes de croissance, comme la pisciculture. Ces derniers secteurs n'ont pas encore montré de progrès particulier, bien qu'il y ait des conditions appropriées dans la région, ce qui permet d'anticiper un développement important dans le domaine.

Secteur secondaire :

	Grèce		Thessalie	
secteur	24% de PIB	(1998)	21% de PIB (1998)	(1998)
secondaire	20.6% de PIB	(2006)	n/d	
	22.5% de la main d'œuvre	(2002)	18.8% de la main d'œuvre	(2002)
	20 % de la main-d'œuvre	(2004)	19.2 % de la main-d'œuvre	(2004)

L'industrie est assez peu développée en Thessalie, comme dans le reste du pays. La plus importante partie est liée à la construction. Les nomes de Larissa et de la Magnésie (pôle Larissa - Volos) constituent à eux deux, le principal centre de croissance de la région. On y trouve la plupart des grandes unités de production (cf annexe). La région enregistrait 219 établissements industriels de plus de 10 salariés en 2004 avec un total de 14 293 employés répartis de la manière suivante sur le territoire :

Nomes	Etablissements	Employés
Karditsa	18	431
Larissa	95	6 666
Magnésie	67	5 729
Trikala	39	1 467

Par contre, les petites unités productives, principalement familiales, qui constituent le secteur traditionnel sont dispersées dans toute la région de Thessalie. Historiquement, la place de l'industrie dans la Thessalie était particulièrement forte au cours de la période 1970-1985. A cette période, l'augmentation de la production et de l'emploi était plus importante que dans les autres régions. Cependant, au cours de la période 1988-1995, la désindustrialisation est devenue particulièrement perceptible. On a calculé qu'avec la faillite des entreprises, on avait perdu 7 000 emplois seulement pour la Magnésie au cours de cette période. Ensuite, on observe un renversement de la tendance, qui laisse place à une situation de maintien.

Notons que la productivité industrielle est très contrastée entre les zones. Entre 1970 et 1988, la Magnésie avait la meilleure évolution de son indice de productivité (cf annexe), suivie respectivement par Larissa, Karditsa et Trikala.

Secteur tertiaire

	Grèce		Thessalie	
secteur	69% de PIB	(1998)	61% de PIB (1998)	(1998)
tertiaire	74.4% de PIB	(2006)	n/d	
	61.5% de la main d'œuvre	(2002)	51.5% de la main d'œuvre	(2002)
	68 % de la main-d'œuvre	(2004)	49 % de la main-d'œuvre	(2004)

Le secteur tertiaire représente la majorité de l'économie régionale. Le tourisme en est un pilier fondamental : le pays est attractif grâce à ses conditions climatiques avantageuses pour les vacanciers. Même si l'impératif de préservation du patrimoine culturel grec vient parfois limiter les possibilités offertes aux touristes¹³, la région est bien adaptée pour accueillir les flux importants de touristes (nombre de lit, nombre de nuitées) qui sont situés principalement dans les régions côtières orientales, les îles et les zones montagneuses. On observe que la croissance du nombre de touristes est plus importante dans la région de Volos (Pélon et Sporades, avec des phénomènes de saturation à Skiathos et Skopelos), les régions côtières de Larissa, la région de Kalambaka (Météores) et le lac Plastira. Une augmentation du nombre de chambres d'hôtel a été observée ces dernières années. Néanmoins la croissance du tourisme dans la région demeure globalement limitée, en comparaison aux possibilités existantes, probablement faute

¹³ Par exemple, la Grèce possède l'une des législations les plus restrictives d'Europe en matière de plongée sous-marine pour se prémunir d'éventuelles découvertes archéologiques

d'investissements nécessaires (cf annexe). De plus, elle est distribuée de façon inégale dans l'espace et le temps, l'activité étant essentiellement saisonnière.

Par ailleurs, le secteur tertiaire s'exprime à travers la répartition de ses petites et moyennes entreprises (PME) en Grèce tout comme en Thessalie : le nombre des PME dépasse 733 000. Environ 99,5% des entreprises grecques emploient moins de 50 personnes. Le nombre de PME ayant moins de 10 employés est de 321 000. Seulement 2 200 PME emploient de 50 à 249 personnes. Les PME emploient 74% de la main d'œuvre du secteur privé. Enfin, 53,7% des PME emploient uniquement des aides familiales. En Thessalie, on compte 1 836 entreprises commerciales employant 4 067 personnes. Insi, le potentiel d'un avenir de succès reposerait sur une meilleure exploitation des possibilités agricoles (valeur ajoutée) et touristiques (alternative et maritime).

Tendances lourdes

Une instabilité générale dans les priorités de développement (période récente d'industrialisation ainsi que de désindustrialisation).

Place prépondérante du secteur primaire.

Signal faible

Augmentation modérée récente de la productivité et du PIB de la région.

Hypothèses

H1 Modernisation du secteur primaire avec un besoin en main d'œuvre en baisse et une meilleure productivité. Meilleure exploitation du potentiel agricole et de l'activité touristique de la région. Développement des services aux entreprises. Croissance forte. Développement économique important de la région. Compétitivité élevée.

H2 Secteur primaire reste important mais avec une lente adaptation à la modernisation agricole. Un rôle touristique qui reste limité avec un effet important de la saisonnalité. Croissance du PIB au ralenti. Vulnérabilité économique élevée.

H3 Concentration sur le développement industriel autour du bipôle Larissa – Volos, avec une négligence des secteurs primaire et tertiaire. Illusion de croissance temporelle, mais survenue de problèmes structurels, qui mènent à un écart élevé par rapport aux régions développées.

H4 Nouvelle ère de désindustrialisation à l'avantage du secteur primaire. Le secteur tertiaire reste négligé et moins important que la moyenne de Grèce. Survenue de problèmes sérieux provoqués par une structure économique très peu développée.

B.1.3. R & D, Innovation et Enseignement supérieur

Définition

On étudiera les moteurs de l'économie en cherchant à mesurer les outils internes et externes du développement économique. Les dépenses directes en recherche et développement, le nombre et la nature des innovations, la qualité et la capacité d'accueil de l'enseignement supérieur, enfin la quantification des investissements étrangers sont autant de moteurs participant à l'économie nationale.

Indicateurs

Comparaison des dépenses en R & D exprimées en % du PIB national.

Demandes de brevet à l'OEB¹⁴ par million d'habitant par région.

Comparaison du taux de personnes ayant fini au moins leurs études secondaires. (équivalent du Baccalauréat)

Évolution des investissements étrangers.

Rétrospective

Innovation et R&D

Avant 2001, en terme d'innovation, la Thessalie enregistre un sérieux retard par rapport aux autres régions grecques, si l'on se base sur le nombre de brevets enregistrés à cette date (cf. annexe).

En ce qui concerne les dépenses pour la recherche en % de PIB national, on constate une hausse significative (+15%) entre 1997 et 1999 puis une stagnation jusqu'en 2006 entre

¹⁴ Office Européen des Brevets

0,55% et 0.58%. Toutefois, le taux de la Grèce reste bien inférieur à la moyenne de l'UE des 15 (entre 1,90 et 1,94%) (cf. annexe)

En général, la région n'a pas une tradition forte en enseignement et recherche. Elle se caractérise plutôt par des activités économiques qui ont un besoin de technologie modéré. Une meilleure adaptation aux nouvelles technologies et une activité plus importante en R&D pourrait améliorer l'attractivité de la région pour les investissements étrangers, étant donné le fait que le port de Volos, la proximité des îles et la position entre Thessalonique – Athènes pourrait permettre d'avoir une importance économique stratégique, en couplant avec un meilleur réseau d'infrastructure.

En 2001, la région de la Thessalie et le Fonds Régional du Développement de l'Union Européenne ont envisagé l'avenir de la recherche et de l'innovation dans la région. Ce programme de développement a pour but de faire de la Thessalie le troisième pôle de développement de la Grèce. Plusieurs objectifs ont été établis afin d'intensifier la participation et la motivation des acteurs économiques majeurs de la région, de relancer la compétitivité (au moyen de concours technologiques), d'optimiser le savoir-faire et les expériences spécifiques en utilisant au mieux les ressources humaines existantes.

Les projets lancés en 2001 pour atteindre ces objectifs sont la création de réseaux reliant des entrepreneurs et des chercheurs, la mise en place de démarches qualité dans les entreprises, l'ouverture de laboratoires, l'organisation de séminaires et de la « Semaine de l'Innovation ». Cet événement permet la rencontre d'entrepreneurs institutionnels et de chercheurs sur l'innovation dans différents secteurs, par exemple l'industrie agro-alimentaire et l'énergie.

L'année 2001 correspond également à l'ouverture d'un pôle de recherche important, le Centre de Recherche Technologique de Thessalie, dont l'objectif est de résoudre les problèmes de production, tout en collaborant avec les petites unités productives locales et d'encourager la croissance économique de la région. Ce pôle basé à Volos, se subdivise en cinq autres centres de recherche situés à Larissa dont les spécialités sont les suivantes : biotechnologie, technologie de l'agriculture, informatique, protection environnementale et science des matériaux.

En 2006, un autre centre de recherche technologique voit le jour en Thessalie (CERETETH) qui regroupe 4 institutions, dont une de technologie électronique à Volos, de technologie et d'aménagement des écosystèmes agricoles à Karditsa, de biomédecine à Larissa et enfin de performance humaine et de réhabilitation à Trikala.

Enseignement supérieur (cf. annexe)

Le développement de l'enseignement primaire et secondaire est relativement ancien, du fait des efforts consentis sur l'ensemble du territoire et des progrès de la scolarisation. De nos jours, près de 60% de la population âgée de 25 à 64 ans a au moins terminé le cycle secondaire supérieur alors que ce même pourcentage n'était que de 42% en 1995. Cependant, les écarts entre population urbaine et rurale restent très marqués : le pourcentage en 2001 pour la population rurale ne dépassait pas les 30% contre 55% en zone urbaine. De plus, elle reste en retard par rapport aux autres pays de l'UE27 qui ont une moyenne de 70%.

L'essor de l'enseignement supérieur est, quant à lui, beaucoup plus récent : c'est au cours de la décennie 90 que les établissements universitaires se sont multipliés avec la création d'une université dans presque toutes les régions et surtout la multiplication des sites d'enseignement universitaire et des établissements d'enseignement technologique supérieur, localisés dans de nombreuses villes. Cette évolution a permis, malgré le maintien d'une politique de *numerus clausus*, une augmentation sensible du nombre d'étudiants. Cette dispersion géographique, bénéfique pour le développement des régions, ne doit cependant pas faire illusion dans la mesure où Athènes et Thessalonique continuent d'accueillir la très grande majorité des étudiants universitaires, soit environ 70%. A l'inverse, la répartition des étudiants des établissements technologiques est plus équilibrée puisque seuls 40% du total se situent dans les deux grandes métropoles.

Depuis 2004, le système éducatif grec subit des réformes impulsées par le Ministère de l'Education et les établissements d'enseignements supérieurs afin d'accélérer la mise en œuvre du processus de Bologne¹⁵. Les réformes législatives engagées se trouvent confrontées à de nombreuses grèves et manifestations de la part du personnel et des étudiants.

Pour la Thessalie, l'Université possède 14 départements répartis dans chaque nome et trois départements indépendants. Les départements sont organisés autour de 4 thèmes : sciences humaines, sciences de l'ingénieur, agriculture et sciences de la santé. Les départements indépendants portent sur l'éducation physique et sportive, les études économiques et les langues étrangères. Les laboratoires de recherche sont aussi regroupés dans ces départements. L'université de Thessalie couvre donc la majorité des domaines.

¹⁵ Ce processus doit permettre de mettre en place un cadre commun européen pour l'enseignement supérieur d'ici 2010 (ex : système Licence Master Doctorat).

Volos concentre la majorité des départements, Larissa possède les départements de médecine et de biotechnologie, Karditsa le département des sciences vétérinaires et Trikala le département du sport.

Larissa possède également un institut d'éducation technologique qui est une institution d'éducation supérieure publique qui délivre un diplôme au bout de 4 ans. Cet institut est divisé en 6 écoles : sciences de l'ingénieur, management et finance, profession de la santé, technologie agricole et un centre de langues étrangère et d'éducation physique et un département à Karditsa sur la forêt. Cet institut employait 1 035 enseignants en 2005 pour 12 767 étudiants.

Investissements

Entre 1980 et 2003, les investissements étrangers ont chuté fortement : 1,38 % du PIB en 1980 à 0,42 % en 2003.

Année	1980	1985	1990	1995	2000	2003
Investissements directs étrangers (% du PIB)	1,38	1,09	1,20	0,90	0,97	0,42

En 2006, le gouvernement a mis en place des aides incitatives pour les investisseurs, inscrites dans une loi sur les investissements. La Grèce est subdivisée en 3 zones plus ou moins subventionnées. La Thessalie est incluse dans la zone intermédiaire. Les subventions sont calculées selon le montant des investissements, le coût des installations ou le nombre d'emplois créés.

Les opportunités d'investissement sont principalement dans les domaines de l'énergie (produits pétroliers, gaz et énergies renouvelables), des technologies (développement de logiciels, électronique), du tourisme et de l'agro-alimentaire (bio, plats préparés frais, surgelés, alimentation de bébé, chocolat/confiserie).

Tendances lourdes

Un développement de l'enseignement supérieur et de la recherche

Forte baisse des investissements étrangers. Signal faible = mesures pour rendre le pays attractif

Une progression du nombre d'individus ayant fini leurs études secondaires et entrant dans le supérieur

Hypothèses

H1 Absorption optimale des ressources communautaires pour la R&D. Mise en place des programmes de développement de façon synergique. Compétition positive entre les acteurs. Situation d'enseignement supérieur favorable pour le développement. La Thessalie devient attractive pour les investisseurs étrangers.

H2 Fonds monétaires pour la R&D suffisamment exploités, mais avec une forte dispersion horizontale. Investissements importants dans la recherche et l'enseignement supérieur mais efficacité modérée.

H3 Fonds monétaires pour la R&D insuffisamment exploités. Pas de coopération réelle entre les acteurs économiques et académiques. Tension entre les laboratoires/instituts de recherche. Peu d'investissements étrangers, faible attractivité financière de la région.

B.1.4. Niveau de vie

Définition

Le niveau de vie fait référence à la qualité et la quantité des biens et services qu'un individu ou une population peut s'acheter. Il semble nécessaire, afin d'avoir une vision suffisamment large de cette notion, de prendre en considération l'accès à certains biens qui sont considérés comme le reflet d'un certain confort (exemple : la consommation d'électricité). C'est pour cette raison que ne sera pas étudiée ici simplement la répartition du revenu par habitant et que l'analyse sera basée sur certaines mesures supplémentaires.

Indicateurs

Revenus disponibles

Répartition géographique des revenus (par lieu de résidence)

Indicateur agrégé du niveau de vie¹⁶

¹⁶ Impôts directs et indirects, nombre de médecins, montant des dépôts bancaires, nombre d'appareils téléphoniques, nombre de voitures particulières, consommation d'électricité

Rétrospective

Malgré la baisse régulière du niveau de pauvreté depuis le début des années 80, on observe en Grèce, et aussi en Thessalie, des inégalités spatiales persistantes. Ainsi, les indices d'inégalités sociales et économiques tels que ceux calculés par le Centre National en Recherche Sociale, demeurent nettement plus élevés pour les zones rurales. L'évolution des revenus disponibles de la Thessalie a une évolution largement positive sur la période récente. Ils sont de 6 685 euros par habitant en 1995 et de 9 969 euros en 2005. Néanmoins, cette évolution n'est pas propre à la Thessalie, puisque la plupart des régions grecques ont connu une évolution comparable voire supérieure. Une observation du revenu mensuel par déclaration selon certaines professions permet de mettre en évidence certaines disparités régionales.

Revenu mensuel par déclaration (en 2003) dont le chef de famille est :

	rentier	commerçant	agriculteur	salarié	prof. libérale	retraite
Karditsa	265	1156	642	1367	1729	483
Larissa	360	1627	912	1077	1119	727
Magnesie	403	1260	740	1114	1563	865
Trikala	301	1078	587	1015	1684	928
Thessalie	343	1346	763	1114	1403	761

L'ensemble de ces données est à interpréter avec prudence étant donné l'importance, difficilement quantifiable, de la fraude fiscale en Grèce. Malgré ce paramètre à prendre en considération, on observe que le revenu par déclaration dont le chef de famille est rentier, commerçant ou agriculteur est inférieur à la moyenne de la région pour les nomes de Karditsa et de Trikala. De même, on enregistre les revenus mensuels les plus élevés pour les déclarations dont le chef de famille est salarié ou de profession libérale à Karditsa. Par contre, dans ce nome, ce sont les revenus les plus faibles pour les retraités. Dans l'ensemble, on observe de fortes variations autour de la moyenne pour chacune des professions et une position relativement avantageuse pour les nomes de Larissa et de Magnesie.

L'économie grecque a toujours fonctionné avec un fort taux d'économie informelle. Malgré la difficulté à mesurer ce phénomène et l'absence de rapport officiel sur le sujet, les économistes estiment sa part à 25-30% du PIB national. Certains estiment même que ce taux est bien supérieur. L'aspect négatif de ce phénomène est une diminution des ressources de l'Etat. L'aspect positif est que cela peut permettre d'offrir du travail à des populations en difficulté d'insertion professionnelle.

Les critères qui permettent d'apprécier le niveau de vie d'un territoire sont nombreux et peuvent recouvrir bien d'autres aspects que le revenu. Un classement des nomes fondé sur les sept critères suivants : consommation d'électricité à usage domestique, nombre de voitures particulières, nombre d'appareils téléphoniques, montant des dépôts bancaires, nombre de médecins, impôts directs et indirects, revenus déclarés, nous permet d'évaluer certaines variations régionales. Pour procéder à l'analyse, les départements ont été classés selon le rang qu'ils occupent pour chacun des critères. La somme des rangs obtenus permet de différencier chacun des nomes de Thessalie. Au regard de ses critères, le nome de Magnésie est le mieux placé, suivi respectivement par Larissa, Trikala et Karditsa. Cf annexe

L'observation des mêmes critères sur la période 1991/2001 permet de mettre en évidence un phénomène de rattrapage. En effet, les deux nomes de Larissa et de Trikala, qui étaient les moins bien placés en 1991, sont aussi ceux qui ont le plus progressé sur la période, ce qui laisse à penser qu'un léger effet de convergence caractérise la période récente. Cette constatation implique que les efforts d'équipement consentis par le gouvernement ainsi que l'utilisation des subventions européennes ont permis d'améliorer le niveau de vie de ces deux nomes. Cf annexe

Concernant la pauvreté, elle a toujours concerné d'avantage les zones rurales, bien que l'écart entre zone tend à se réduire ces dernières années, du fait d'une augmentation dans les villes et d'une amélioration parallèle des conditions de vie en milieu rural. La solidarité familiale et intergénérationnelle ainsi que l'importance des aides familiales dans les petites entreprises et les exploitations agricoles, permettent de soutenir les personnes les plus fragiles. L'Eglise joue également un rôle très important dans le support moral et matériel pour les populations les plus défavorisées. Par exemple, elle a mis en place des « foyers » accueillant ces personnes et leur offrant un repas quotidien. En Thessalie, il existe 4 foyers de ce type divisés chacun en annexes. Par exemple, dans le nome de Karditsa, les foyers offrent 275 repas par jour. Elle a également mis en place des maisons de retraite, des campements, des centres d'accueil d'handicapés et autres malades, offre de bourses... Elle a donc un rôle important dans les services sociaux et le support aux populations les plus défavorisées.

Tendances lourdes

Disparités importantes du niveau de vie entre d'un côté Magnésie-Larissa et de l'autre Karditsa-Trikala

Hausse des revenus

Importance de l'économie informelle

Hypothèses

H1 Augmentation de la pauvreté en milieu urbain et stagnation du niveau de vie dans le milieu rural. L'écart entre les 2 zones se réduit. L'économie informelle est réduite par des mesures répressives de l'Etat.

H2 Augmentation de la pauvreté en milieu rural et amélioration du niveau de vie dans le milieu urbain. L'écart entre les 2 zones se creuse. L'économie informelle est réduite par des mesures répressives de l'Etat.

H3 Amélioration du niveau de vie en milieu rural et stagnation ou légère augmentation du niveau de vie dans le milieu urbain. L'écart entre les 2 zones se réduit. L'économie informelle reste importante car pas de régulation.

B.2. MICROSCENARIOS : ECONOMIE

VARIABLES	H1	H2	H3	H4
1. Marche du travail	Les jeunes restent sans emploi. Inégalités h-f se réduisent lentement. Taux d'emploi ↘	Meilleure choix des professions. Inégalités h-f se réduisent fortement. Marché bien réparti (age-sexe-profession). Taux d'emploi ↗	Problème des jeunes résolu. Inégalités h-f ne se réduisent pas. Pas de changement structurel. Taux d'emploi ↘	
2. Secteurs d'activité	Modernisation importante. Meilleure efficacité et productivité. Agriculture ↗ Tourisme ↗ Croissance ↗ Compétitivité ↗	Modernisation très lente. Rôle touristique limité. Agriculture ↗ Tourisme → Croissance → Compétitivité ↘	Concentration industrielle. Négligence du primaire/tertiaire. Problèmes structurels. Industrie ↗ Tourisme → Agriculture → Croissance ↗ Compétitivité ↘	Désindustrialisation. Agriculture s'accroît. Problèmes sérieux: structure très peu développée. Industrie ↘ Tourisme → Agriculture ↗ Croissance ↘ Compétitivité ↘
3. R&D	Bonne absorption des ressources de l'UE: exploitations de façon synergique. Enseignement supérieur se développe. Attractivité des capitaux étrangers.	Absorption des ressources de l'UE limitée: dispersion horizontale. Enseignement supérieur se développe lentement. Attractivité du capital modérée.	Mauvaise absorption des ressources de l'UE. Tension des acteurs. Pas de coopération. Enseignement supérieur stagne. Attractivité du capital très faible.	
4. Niveaux de vie	Ecart rural-urbain se réduit. L'économie informelle se réduit. Rural → Urbain ↘	Ecart rural-urbain se creuse. L'économie informelle se réduit. Rural ↘ Urbain ↗	Ecart rural-urbain se réduit. L'économie informelle reste importante. Rural ↗ Urbain →	
Micro-scénarios	Evolution importante qui crée l'emploi dans les zones urbaines. Modernisation agricole nécessite moins de main d'oeuvre. Lente adaptation du rural au développement rapide	Modernisation lente. Petites unités agricoles et d'entreprise. Capital investi dispersé. Choix de profession des jeunes décalé. Taux de chômage urbain élevé.	Economie industrielle. Pas d'absorption des ressources communautaires. Développement que dans zones urbaines. Problèmes structurels.	Economie basée sur agriculture. Gain du rural. Main d'oeuvre âgée masculine.

B.2.1. Micro-scenario – Economie # 1

Evolution importante qui crée de l'emploi dans les zones urbaines. Modernisation agricole nécessite moins de main d'œuvre, lente adaptation du rural au développement.

La région suit le chemin de la modernisation. La politique économique se fixe comme objectif un changement structurel, réalisé par des actions cohérentes, subordonnées par des objectifs à long terme. Afin de mettre en œuvre un plan d'une telle grandeur, la Thessalie se concentre sur l'absorption des ressources communautaires. On réussit à provoquer une compétition entre les acteurs de la recherche et de l'enseignement supérieur, ainsi que parmi les jeunes, qui sont bien informés sur les objectifs futurs, et qui, par conséquence, choisissent les métiers à fort potentiel.

La génération future est prête à s'adapter à l'évolution de l'économie, dans laquelle l'agriculture demande beaucoup plus d'ingénieurs agricoles et d'experts sur les méthodes de culture avancées que d'ouvriers. On note aussi un progrès significatif au sein du tourisme, grâce à une meilleure exploitation de l'attractivité régionale, catalysé en partie par des investissements étrangers importants. La mise en place des programmes économiques est globalement un succès. Il en résulte une croissance forte, une répartition sectorielle qui ressemble plutôt à celle des régions européennes avancées, et permet de pénétrer au sein du marché global par ses produits agricoles compétitifs, ainsi que par ses services aux entreprises.

Ailleurs, le développement provoque des contraintes économiques sérieuses, principalement dans les espaces ruraux qui souffrent d'une augmentation du taux de chômage et d'une baisse du niveau de vie. La vie dans les espaces urbains est de plus en plus couteuse, bruyante, polluée et stressante, les villes perdent lentement mais sûrement leur calme et le rythme Méditerranéen qui les caractérisent.

B.2.2. Micro-scenario – Economie # 2

Modernisation lente, petites unités agricoles et d'entreprises, capital investit dispersé, choix de profession des jeunes décalés, taux de chômage urbain élevés.

La région essaie de se tourner vers l'avenir, des efforts d'investissement sont faits dans la recherche et l'enseignement supérieur. L'exploitation des fonds monétaires est suffisante mais loin d'être optimale. Les effets escomptés ne sont pas au rendez-vous par manque de synergie entre les différents acteurs économiques. Seul soulagement, malgré son adaptation relativement lente au progrès, la Thessalie conserve un secteur

primaire important constitué de petites unités agricoles. Heureusement, car le rôle du tourisme reste, lui, limité en comparaison de certaines autres régions du pays. Néanmoins, le rôle du secteur primaire ne peut pas soutenir à lui seul toute l'économie. La croissance du PIB est ralentie, la vulnérabilité économique élevée et les effets se font sentir sur le taux d'emploi. De plus, la discrimination des femmes sur le marché du travail persiste et les jeunes demeurent les premiers touchés par le chômage. C'est dans le milieu urbain que les effets indésirables se font le plus sentir, la principale conséquence étant une augmentation de la pauvreté. Par contre, le niveau de vie se maintient dans le milieu rural et l'écart rural/urbain se réduit. A noter que la répression importante envers l'économie informelle a pour effet de la réduire fortement.

B.2.3. Micro-scenario – Economie # 3

Economie industrielle, pas d'absorption des ressources communautaires, que zone urbaine se développe, problèmes structurels.

La Thessalie suit une approche qui répond aux problèmes de court terme, avec une politique économique peu efficace à long terme, mais par contre nécessitant peu d'investissement, peu d'innovation, peu d'effort d'anticipation. On suit le chemin évident de l'industrialisation dont on attend une évolution sérieuse et la création d'emplois en masse.

Cela, naturellement, n'encourage pas la résolution des inégalités entre les deux sexes sur le marché du travail, et après une courte période de modération du taux de chômage, les changements structurels ont pour effet une hausse de chômage. Cependant, les jeunes sont moins touchés car ils choisissent les formations adéquates et connaissent les méthodes de l'industrie relativement moderne.

L'absorption des ressources de l'UE est réalisée de façon insuffisante, la vie académique et scientifique régresse lentement car le contexte politique et économique n'est pas du tout avantageux, leurs ressources sont limitées et les dépenses en recherche/formation sont tournées vers le développement industriel.

La croissance à court terme est illusoire, les problèmes graves qui se cachent en profondeur, dus à la mauvaise répartition sectorielle, se révèlent déjà à moyen terme et mènent à une décroissance économique, à une perte importante de compétitivité économique et à une baisse de niveau de vie générale.

B.2.4. Micro-scénario – Economie # 4

Economie basée sur agriculture, gain de rural et de main d'œuvre âgée masculine.

On assiste à un retour fort vers le secteur agricole qui a toujours eu une place prépondérante dans l'économie de la Thessalie. Par contre, le secteur secondaire est en perte de vitesse et malgré le relatif dynamisme du secteur tertiaire, l'économie de la région est morose. Les jeunes ne trouvant pas d'emploi dans les villes et n'étant que très peu attirés par le travail agricole, les conséquences en terme d'emploi ne tardent pas à se faire sentir et le taux d'emploi connaît une baisse importante. Pour trouver un emploi, les jeunes quittent les villes de Thessalie pour des villes d'autres régions plus attractives ou se tournent vers l'économie informelle. Le développement du milieu rural, mis en parallèle avec la désertification des villes par les jeunes, a pour effet de réduire l'écart entre les villes et les campagnes. L'avenir n'est pas très prometteur puisque l'exploitation des fonds monétaires pour la recherche et le développement est insuffisante et la coopération entre les acteurs économiques et académiques présente des lacunes. Par conséquent, les investissements sont limités et l'attractivité financière de la région est faible.

C. DEMOGRAPHIE

C.1. FICHES VARIABLES

C.1.1. Structure par age

Définition de la variable

La structure par âge d'une population est la répartition de la population selon les âges. Elle permet de voir si une population est jeune ou vieillissante, les traumatismes démographiques dus à des guerres, des exodes, ou des renouvellements de population exceptionnels tel que le baby boom par exemple. La structure par âge garde l'empreinte des événements passés et laisse entrevoir l'avenir à moyen/long terme d'une population. La structure par âge résulte de la combinaison des composantes de fécondité, de mortalité et de migration.

Indicateurs

Proportions de la population par groupe d'âges

Taux de vieillissement (population de 65 ans et plus/population totale)

Ratio de soutien parental (population de 40-54 ans/population de 75 ans et plus)

Rapport de masculinité (hommes/femmes)

Rétrospective

Nous avons appuyé notre analyse sur les recensements de 1981 et 2001 ainsi que des estimations de population moyenne en 2006 du LADS. La structure par âge a beaucoup évolué entre 1981 et 2001 :

Proportion de la population thessalienne par grand groupe d'âges :

Groupe d'ages	1981		2001	
	effectif	%	effectif	%
0-14	172 532	24,8	116 686	15,8
15-64	43 4723	62,5	487 401	65,9
65+	88 399	12,7	136 028	18,4
ensemble	695 654	100	740 115	100

Sources : recensements 1981 et 2001

La Thessalie a une population qui a augmenté mais qui a aussi vieilli en 20 ans. Les 0-14 ans étaient plus nombreux que les 65 ans et plus en 1981, alors qu'en 2001 la tendance s'inverse. La population en âge de travailler est relativement plus importante en 2001.

La population vieillit mais on note quelques différences entre nomes. En 1981, Larissa était le seul nome à avoir un taux de vieillissement (11,1%) en dessous de celui de la Grèce. En 2006, tous les nomes de Thessalie ont un taux au dessus du niveau grec : Karditsa et Trikala ayant de loin les taux les plus élevés (24,8% et 23,4%). Entre 1981 et 2006, les taux de vieillissement des nomes ont augmenté en moyenne de 66% surtout à Trikala (76%).

	1981		2006	
	taux de vieillissement (%)	Ratio soutien parental	taux de vieillissement (%)	Ratio soutien parental
Karditsa	14,35	3,24	24,80	1,75
Larissa	11,15	5,30	19,09	2,59
Magnesie	13,33	4,39	19,02	2,60
Trikala	13,29	4,43	23,40	2,00
Thessalie	12,71	4,52	20,74	2,35
Grèce	13,20	4,05	18,54	2,62

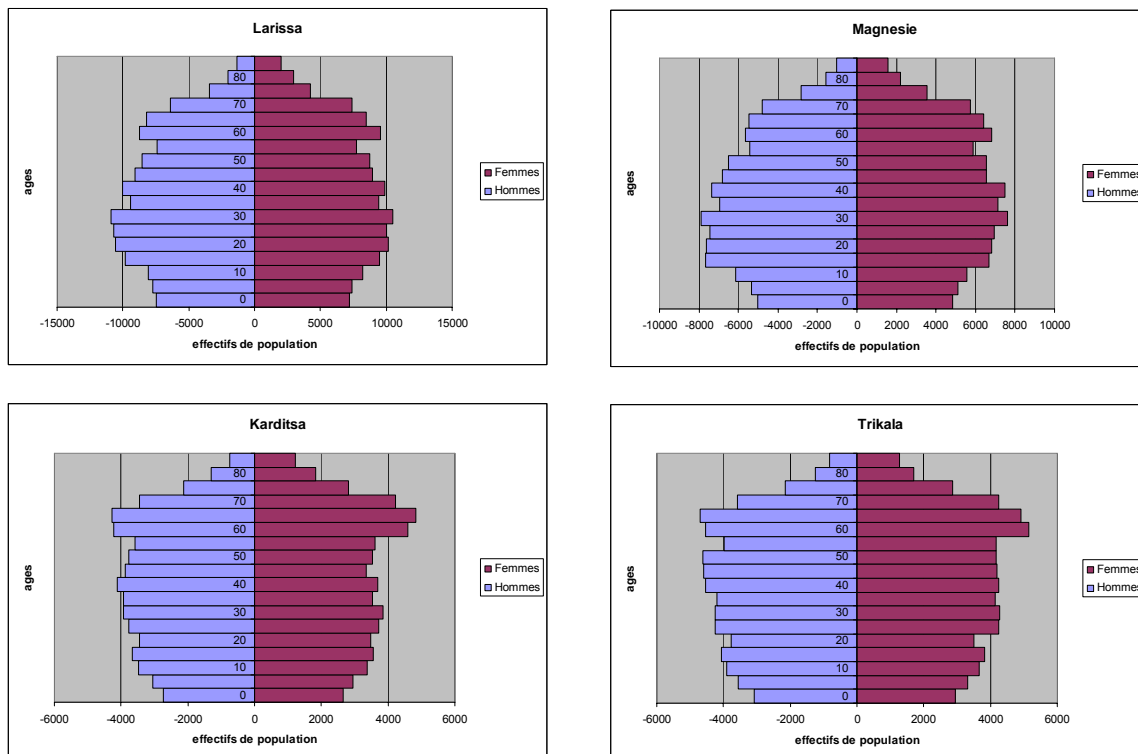
Sources : recensements 1981 et estimation population 2006 LADS

Dans un contexte de vieillissement de la population, il est important de voir comment les enfants peuvent soutenir leurs parents âgés. Ainsi, le ratio de soutien parental permet de voir combien de personnes âgées de 40-54 ans peuvent soutenir des personnes de 75 ans et plus.

En 1981, il y avait 4,5 individus de 40-54 ans pour une personne âgée de plus de 75 ans pour la Thessalie, ratio au dessus de la Grèce. 25 ans après, ce ratio chute à 2,35 et passe même en dessous du niveau national. Trikala et Karditsa ont un ratio de soutien beaucoup plus faible.

Deux groupes se distinguent dans la Thessalie, la Magnésie/Larissa et Karditsa/Trikala. Le 1^{er}, à dominante urbaine, est moins touché par le vieillissement, alors que le 2^{ème} à dominante rurale, a une population plus âgée, spécialement dans les zones les plus défavorisées de montagne. (Cf annexe)

La forme des pyramides des âges de 2001 l'illustre :



Source : recensement 2001

En 2001, la structure par âge de la Thessalie montre un vieillissement par le bas : la pyramide des âges se rétrécit à sa base. Les naissances sont de moins en moins nombreuses au fil des années. Et pour Karditsa/Trikala, les classes nombreuses ont 60 ans et plus.

Concernant le rapport de masculinité de la Thessalie, tous âges confondus, on trouve 98 hommes pour 100 femmes, le même indice que la Grèce quel que soit le nome. En regardant ce rapport par grand groupe d'âges, on obtient 104 hommes pour 100 femmes pour les 0-14 ans, 102 hommes pour les 15-64 ans et 83 hommes pour 65 ans et plus. La répartition est inégale selon les âges mais ceci peut s'expliquer par différents phénomènes : immigration de jeunes actifs masculins, surmortalité des hommes aux âges élevés.

Tendances lourdes

Vieillessement général de la population mais plus accusé pour Karditsa et Trikala
Surreprésentation des femmes aux âges élevés

Hypothèses

H1 La Magnésie et Larissa vieillissent moins vite que Karditsa et Trikala, la population jeune y reste relativement stable, l'écart se creuse.

H2 Vieillesse général de la Thessalie, la population de 65 ans et plus écrase la population jeune.

H3 Redynamisme des populations, la proportion des jeunes dans la population totale augmente dans la Thessalie, cependant les plus de 65 ans restent nombreux. Le rapport de masculinité reste autour de 98 pour 100.

C.1.2. Mouvement naturel

Définition

Le mouvement naturel est caractérisé par les changements d'état de la population produits par les naissances et les décès. A ce titre, nous étudierons la natalité et la mortalité, mais aussi la fécondité, dans le sens où elle renseigne sur le renouvellement de la population. Enfin, l'accroissement naturel permet d'identifier si la population augmente, stagne ou diminue.

Indicateurs

Indicateurs transversaux

Natalité-Fécondité :

- ✓ Indice conjoncturel de fécondité (ICF)
- ✓ Age moyen à la maternité
- ✓ Age moyen des femmes à la primo-nuptialité

Mortalité :

- ✓ Espérance de vie à la naissance
- ✓ Taux de mortalité infantile

Rétrospective

Les résultats présentés sont issus des données du recensement de 2001, des tableaux d'Eurostat, et des agrégations du LADS. Depuis une vingtaine d'années, la population régionale connaît une baisse de la natalité. En effet, en 1981, la Thessalie comptait 10 165 naissances contre 7 425 en 2006, avec cependant une reprise à partir de 2001. De la même façon, le nombre moyen d'enfants par femme qui a chuté de 2,3 à 1,5 en 2006, sans disparité notable entre les nomes, enregistre une légère hausse depuis 2001. Notons que le niveau reste chaque année légèrement supérieur à celui de la Grèce (tableau et graphique en annexe).

Néanmoins, cette récente tendance à la hausse de la fécondité n'annonce pas pour autant de reprise durable du phénomène, celle-ci pouvant être la résultante d'éléments conjoncturels. Hormis cette reprise, le recul tendanciel de la fécondité va de pair avec une hausse de l'âge moyen des femmes à la maternité, passant sur la période 1981-2006 de 25,5 ans à 29,6 ans en moyenne, phénomène commun à tous les nomes.

En Grèce, les naissances hors mariage restent rares, aussi, la fécondité reste très dépendante de la nuptialité. Si cette dernière baisse, elle peut affecter encore plus la fécondité. Avec un taux de nuptialité se maintenant globalement au dessus de 5 pour 1 000 entre 1991 et 2007 en Grèce, l'âge moyen des femmes au premier mariage en Thessalie n'a cessé d'augmenter entre 1991 (24,4 ans) et 2002 (27,2 ans) retardant donc d'autant la naissance du premier enfant.

En résumé, la fécondité de la Thessalie suit la même évolution que celle du pays depuis les années 1980. A ce titre, nous pouvons imaginer qu'elle pourrait suivre l'évolution de la fécondité proposée par la projection 2005-2050 (Office National de Statistique de Grèce (ESYE)). L'indice conjoncturel de fécondité serait ainsi de 1,89 en 2050 selon l'hypothèse haute, et de 1,19 selon l'hypothèse basse. En tout état de cause, la fécondité serait bien inférieure au taux de remplacement et ne permettrait toujours pas le renouvellement de la population. La Thessalie, de même que la Grèce, serait en déclin démographique si elle ne comptait que sur sa fécondité.

Concernant la mortalité en Thessalie, l'espérance de vie à la naissance a augmenté entre 1981 et 2001¹⁷. Concernant les femmes, l'espérance de vie suit la tendance nationale (77,8 ans en 1981 et 81 ans en 2001). Pour les hommes, tandis qu'en début de période cette espérance s'aligne au niveau du pays, à savoir 73 ans, on observe que Karditsa a le niveau le plus bas de la Thessalie et de la Grèce en 2001 avec une espérance de vie

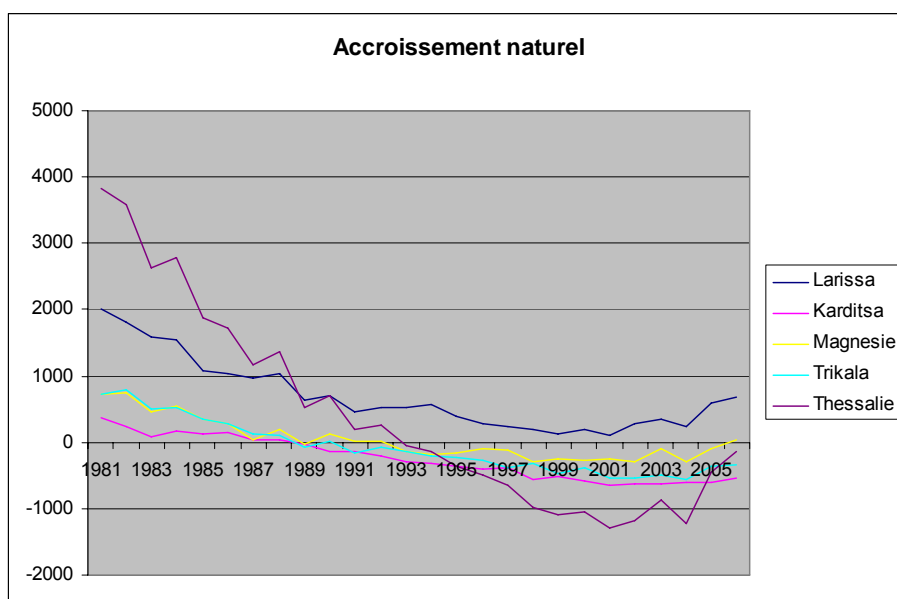
¹⁷ Les disparités démographiques en Grèce, convergence ou divergence ? Kotzamanis 2006

inférieure à 75 ans (76 ans en Grèce). Une mortalité différentielle entre les sexes est donc plus prononcée dans ce nome.

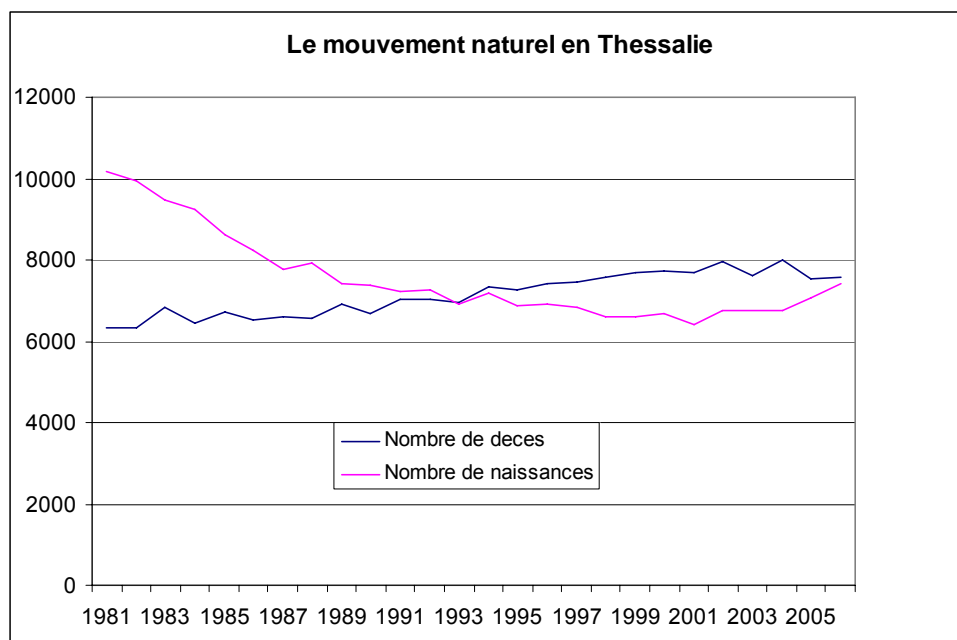
Autre indicateur pertinent du niveau de développement d'un territoire, le taux de mortalité infantile a progressivement diminué à l'échelle nationale : 8,5 décès pour 1 000 naissances vivantes en 1993 et 3,7 en 2006. Cette chute du taux de mortalité infantile est due à l'effort d'installation médicale fait de la part de l'Etat, et dont la Thessalie a pu bénéficier. Ainsi, ces chiffres indiquent un niveau de développement général comparable à celui de la France. Dans les années 1990, la Thessalie se situe à un niveau plus satisfaisant, avec un taux inférieur à 8 p.1 000 pour Larissa, et inférieur à 6 p.1 000 pour les autres nomes¹⁸.

D'autre part, il nous semble intéressant de noter que, entre 1993 et 2004 en Grèce, les cinq premières causes de décès dans l'ordre décroissant étaient les maladies cardiaques, les tumeurs, les maladies cardiovasculaires, les maladies du système respiratoire et enfin la mort par accident, ce classement étant commun aux pays développés.

Pour finir, d'après le graphique ci-dessous, nous pouvons dire que l'écart entre les naissances et les décès traduit un accroissement naturel positif de 1981 à 1993. Cependant, il reste négatif jusqu'en 2006, le nombre de décès étant supérieur à celui des naissances, avec un écart qui atteint un maximum de 1 300. A l'échelle des nomes, Larissa est le seul à connaître un solde naturel positif sur toute la période, alors que les autres connaissent un solde naturel négatif dès 1989.



¹⁸ Michel Sivignon, 2003



Tendances lourdes

Baisse de la fécondité et de la natalité

Espérance de vie à la hausse

Augmentation de l'âge moyen à la maternité

Hypothèses

H1 Solde naturel est positif, la fécondité reprend et contrebalance nettement les décès.

H2 Tendance à oscillation autour de zéro, la fécondité reprend mais de façon très lente.

H3 Solde naturel reste négatif, la fécondité stagne voire diminue.

C.1.3. Mouvement migratoire

Définition

Nous nous intéressons aux mouvements migratoires pour connaître l'importance de l'arrivée ou du départ de personnes sur l'évolution de la population thessalienne et ce que cela peut impliquer sur la démographie de la région (la fécondité, le vieillissement...)

Le mouvement migratoire de la Thessalie comprend dans cette variable les migrations externes, c'est-à-dire les migrations d'étrangers ou de nationaux :

- Entrants en Thessalie provenant de pays étranger ou d'une autre région grecque
= immigrants
- Sortants de la Thessalie vers une autre région grecques ou un pays étranger
= émigrants

Ensuite, ce mouvement migratoire peut être vu de façon interne à la Thessalie : les migrations entre les quatre nomes de la région. Nous considérons comme migrant de la Thessalie une personne qui réside au moins un an dans la région.

La Grèce, n'ayant pas un système de mesure des migrations assez fiable et les données étant quasi introuvables pour détailler les flux de migrations internes et externes (migrations entre régions grecques, migrations internationales), nous n'avons pu nous intéresser qu'à quelques indicateurs trouvés dans différentes lectures et aux chiffres (sous-estimés dans ce cas) du recensement grec sur les populations étrangères.

Indicateurs

Proportion de population étrangère dans la population résidente totale

Origine des immigrants étrangers

Structure par âge de la population des étrangers originaires des pays balkaniques

Rétrospective

La Grèce, depuis le début du XXème siècle est passée du statut de pays d'émigration au statut de pays d'immigration. En effet, la décennie 1980 constitue une période de retour des nationaux grecs dans leur région d'origine, facilité par la législation, après avoir quitté le pays quelques décennies auparavant. De plus, avec la chute des régimes socialistes et l'éclatement de la Yougoslavie, les populations des pays appartenant aux Balkans comme l'Albanie, la Roumanie et la Bulgarie, voisins de la Grèce, vont émigrer et s'établir dans différentes régions. Ainsi à la fin des années 1980, la Grèce devient progressivement un pays d'immigration et doit ainsi ajuster sa politique face à ce changement de situation. Avant 1991, il n'existait pas de réglementation spécifique concernant les entrées et le séjour des candidats à l'immigration.

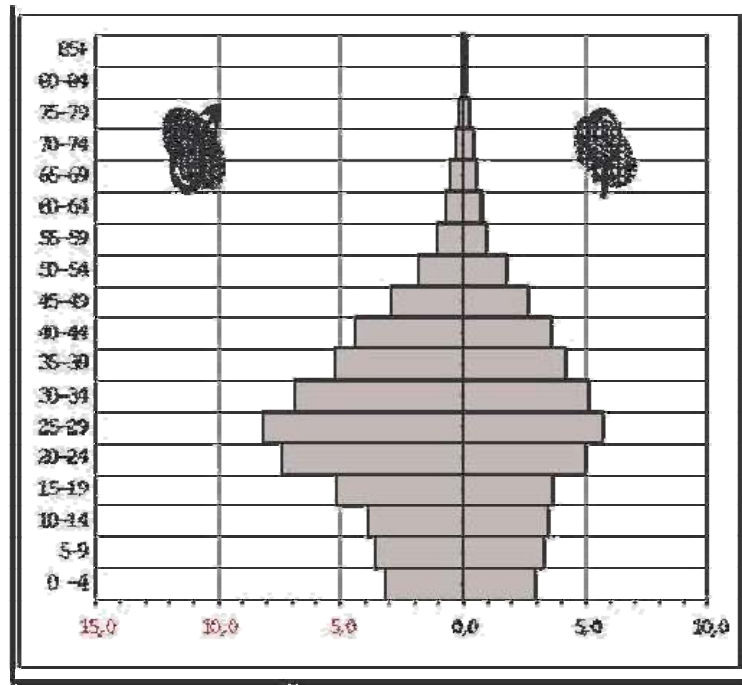
Les données du recensement ne donnent qu'une photo à un moment donné de la population et ne constituent pas un bon outil pour les mesures de migrations. Au recensement de 1991, la population étrangère ne représentait que 0,51% de la population

résidente en Thessalie alors qu'au recensement de 2001, elle représentait 4,32% de cette population. Il est à noter qu'une campagne de régularisation des étrangers en situation irrégulière a été entamée à partir 1998.

Les nomes de Larissa et de Magnésie comptent en proportion le plus d'étrangers parmi leur population, respectivement 4,95% et 5,98% en 2001 contre 2,44% pour Trikala et 2,07% pour Karditsa. Ceci s'explique principalement par le fait que les étrangers vont s'installer dans les départements qui bordent les grands axes routiers de la Grèce. La Magnésie et Larissa étant sur l'axe Athènes-Thessalonique, Volos et Larissa sont donc les villes les plus attractives pour les migrations étrangères.

Les origines de ces migrants sont diverses selon les nomes. A Larissa, ce sont principalement des Albanais. Ils constituent plus de 95% des étrangers installés. En Magnésie, ce sont surtout des Bulgares. Les immigrants originaires des pays balkaniques présentent une certaine structure par âge et sexe, la proportion principale de cette population se situant entre 15 et 44 ans révolus, âges correspondant à la population active. Ce sont aussi en forte majorité des hommes.

Pyramide des âges de la population des étrangers originaires des pays balkaniques pour les départements de Larissa, Trikala et la Magnésie en 2001



Source : démobalk

La Thessalie aurait été en déclin démographique sur la période intercensitaire 1991-2001 s'il n'y avait pas eu d'immigrations d'étrangers et principalement provenant des pays balkaniques. Le solde migratoire est positif sur cette période intercensitaire.

Tendance lourdes

L'immigration continue. Les origines géographiques des migrants sont principalement les pays balkaniques avec les Albanais en première ligne, et les pays de l'Est de l'Europe. L'immigration reste relativement surtout masculine et aux âges de travailler.

Hypothèses

H1 L'immigration se poursuit, le solde migratoire de la Thessalie (surtout dû aux flux d'étrangers) reste largement positif. Arrivée de jeunes actifs (femmes autant qu'hommes), et retraités.

H2 Le solde migratoire de la Thessalie est négatif, la région n'est plus attractive et tout particulièrement pour les populations actives étrangères.

H3 Le solde migratoire de la Thessalie est proche de zéro. L'immigration s'est ralentie, durcissement des politiques migratoires de la part du gouvernement grec.

C.1.4. Répartition géographique de la population :

Définition

Dans un premier temps, cette variable indique le milieu de résidence dans lequel se trouve la population de la Thessalie. Nous parlerons alors d'espace rural, d'espace semi-urbain et d'espace urbain.

La délimitation des trois espaces diffère selon les pays, nous tiendrons alors compte des définitions de l'Office National de Statistique de Grèce (ESYE) qui sont les suivantes :

- L'espace urbain correspond à l'ensemble des dèmes de plus de 10 000 habitants,
- L'espace semi-urbain (niveau intermédiaire) correspond aux communes et dèmes entre 2 000 et 10 000 habitants,
- L'espace rural correspond aux communes de moins de 2 000 habitants.

Dans un deuxième temps, nous allons nous intéresser à la répartition de la population selon qu'elle se trouve en plaine, piémont ou montagne et sur le littoral ou non.

Enfin, nous verrons la densité de population pour chacun des nomes et plus globalement pour la Thessalie.

Lors du recensement en Grèce, les personnes se déclarent souvent dans leur village d'origine (ce qui constitue la population de fait) et non dans le lieu où elles résident plus de 6 mois dans l'année (ce qui constitue la population résidente). La population retenue dans cette étude est la population résidente.

Indicateurs

Les indicateurs utilisés sont principalement quantitatifs et calculés pour chacun des quatre nomes (Karditsa, Larissa, Magnésie, Trikala) et pour la Thessalie en général :

- La proportion de personnes résidant dans chacun des trois espaces à savoir urbain, semi-urbain et rural,
- La proportion de personnes résidant en plaine, piémont ou montagne,
- La proportion de personnes résidant sur le littoral,
- Le nombre d'habitants par kilomètre carré, autrement dit la densité.

Rétrospective

La fin des années 1950 est marquée par une première grande vague d'exode rural. Après avoir connu une forte croissance démographique, les villages agricoles se sont dépeuplés au fil des années. Ce n'est qu'à partir de 1981 avec la mise en œuvre de la Politique Agricole Commune (PAC) et donc de la stabilisation des revenus agricoles que l'exode s'est ralenti.

Cependant, les quatre nomes de la Thessalie sont hétérogènes quant à la répartition géographique de leur population dans le passé et aux aides déployées pour maintenir l'attractivité du territoire. Les populations de Larissa et surtout de la Magnésie ont toujours été à dominante urbaine depuis les années 1970 alors que Trikala et Karditsa à dominante rurale. Mais, ils ont tous connu une perte importante de résidents en zone rurale au profit des zones urbaines et notamment de résidents des villages de montagne pour des villes situées en plaine (aides axées sur les cultures et l'élevage extensifs dans les plaines).

L'exode rural a permis l'augmentation de la semi-urbanisation dans un premier temps. Puis, dans un second, ces communes appartenant à l'espace semi-urbain, s'étalant en superficie et en population, sont passées en zone urbaine (d'après la définition de l'ESYE), ainsi l'urbanisation a augmenté en terme de population et de superficie. Les nomes de Larissa et Magnésie ont gagné des habitants tandis que les nomes de Trikala et Karditsa en ont perdu, d'où une plus forte densité dans les deux premiers nomes et une ruralité marquée dans les deux derniers. (Cf annexe)

Situation actuelle :

Lorsque nous regardons dans le détail la densité de la Thessalie, par dème ou commune, la variation de densité est très forte : de 0 à 3 071 habitants au kilomètre carré.

La Thessalie peut être divisée en deux territoires distincts : Larissa/Magnésie et Karditsa/Trikala. Le premier comprend les deux nomes les plus urbains actuellement (plus de 55% de la population), la Magnésie se caractérise d'autant plus que sa population réside à près de 74% sur le littoral et qu'elle est de loin la plus dense. Ce sont les espaces les plus attractifs de la Thessalie, notamment par la présence des deux plus grandes villes de la région : Larissa et Volos et du littoral de la mer Egée.

Le deuxième territoire est encore très rural, surtout Karditsa (en 2001 : 56% de sa population). Ce sont des nomes où la population vivait dans des petits villages de montagne puis qui se sont désertifiés. Cependant, beaucoup de programmes de développement à l'échelle européenne ou de la Méditerranée essaient de stabiliser les populations de ces lieux « défavorisés » en développant l'activité économique (tourisme et agriculture).

Tendances lourdes

Ralentissement de l'urbanisation des populations dû aux politiques de développement de l'espace rural.

Augmentation de la densité en zone urbaine mais surtout semi-urbaine, notamment dans les nomes de Larissa et de Magnésie.

Stabilisation des populations habitant dans les plaines grâce aux programmes européens d'aides pour les zones rurales.

Hypothèses

H1 Hypothèse tendancielle qui serait marquée par un ralentissement de l'urbanisation mais une augmentation de l'espace semi-urbain. Les populations en zone rurale, avec l'aide des programmes européens, partent mais se maintiennent dans les régions de plaines.

H2 En dépit d'une relance de l'activité économique dans l'espace rural, l'urbanisation se poursuit et notamment dans les nomes de Larissa et Magnésie où la densité va s'accroître de façon importante.

H3 Les populations rurales se maintiennent grâce à un dynamisme retrouvé de l'activité agricole. La densité dans les villes reste stable. Le territoire de la Thessalie retrouve un certain équilibre : 2/3 en urbain, semi-urbain, 1/3 en rural.

H4 « L'exode urbain » : Changement total de comportement ; la population des zones urbaines à densité élevée retourne s'installer dans les zones rurales. Recherche d'une nouvelle qualité de vie.

C.2. MICROSCENARIOS : DEMOGRAPHIE

VARIABLES	H1	H2	H3	H4
1. Structure par age	Vieillessement precoce a Trikala et Karditsa	Vieillessement g�n�ral de la Thessalie	Redynamisme des populations avec population agee qui reste nombreuse	
2. Mouvement naturel	Solde naturel positif	Tendance a oscillation autour de 0	Solde naturel reste negatif	
3. Mouvement migratoire	Solde migratoire positif. Arrivee de jeunes actifs et/ou retraites	Solde negatif	Ralentissement des immigrations etrangeres du au durcissement des politiques.	
4. Repartition geographique	Ralentissement de l'urbanisation des grandes villes mais une augmentation de l'espace semi-urbain	L'urbanisation se poursuit et notamment dans les nomes de Larissa et Magn�sie ou la densit� augmente	Maintien de la population rurale. Equilibre: 2/3 en urbain, semi-urbain, 1/3 en rural	Exode urbain
Micro-sc�narios	Tendancier: Vieillessement a l'Ouest plus precoce, MN=0, Mig >0, population semiurbaine	Ere des cimetieres: "Tous a vos pelles" variante: "Tous a vos beches" = exode urbain	rajeunissement variante: Durcissement des politiques qui intervient plus tard	

C.2.1. Micro-scénario – Démographie # 1

*Tendancier: Vieillissement a l'Ouest plus precoce,
Mouvement naturel =0, Migration >0, population semiurbaine*

D'ici 2015, l'accroissement naturel aura repris mais reste à un niveau proche de 0 : les femmes retrouvent une fécondité légèrement plus forte. La région attire des migrants jeunes en âge de travailler. Cette nouvelle population contribue à la hausse des naissances, le groupe de femmes en âge de procréer étant plus nombreux.

Cependant, la part de la population âgée continue de croître, à un rythme plus rapide dans les zones occidentales. En Thessalie, les zones urbaines stagnent, tandis que les petits pôles urbains gagnent en densité. Ceci impacte directement sur les zones rurales qui conservent leur population vieillissante sans renouvellement des générations et qui connaissent donc un vieillissement plus rapide.

C.2.2. Micro-scénario – Démographie # 2

*Ere des cimetières: tous à vos pelles !
(Variante : Exode urbain : tous à vos bèches*)*

La Thessalie est en perte sérieuse de population. Les mœurs, dans cette société encore très orthodoxe, n'arrivent pas à évoluer. Les naissances hors-mariage ne sont toujours pas admises. Cela pose un problème de fond car, la nuptialité étant en baisse, les femmes, au fil des générations, font de moins en moins d'enfants. Cette région vieillissante n'attire plus de population permanente, les jeunes thessaliens partent vers des régions plus dynamiques voire même à l'étranger et les nouveaux arrivants étrangers sont de moins en moins nombreux. La population n'arrive pas à se renouveler. De plus, les personnes âgées sont de plus en plus seules, notamment les femmes qui se retrouvent veuves du fait de la mort de leur mari et qui ne peuvent pas venir habiter chez leurs enfants, partis vivre dans une autre région de la Grèce ou dans un autre pays.

Les espaces urbains gagnent en population jeune alors que les espaces ruraux sont composés, en grande partie, de personnes âgées de plus de 65 ans. La Thessalie vieillit, le peu de jeunes restant a du mal à se fixer dans la région.

**Pendant la décennie 2020, les personnes âgées ou en fin d'activité, las de la vie en ville, retournent dans leur village d'origine pour profiter d'une meilleure qualité de vie et faire « revivre » ces espaces désertés durant les dernières décennies.*

C.2.3. Micro-scénario – Démographie # 3

Rajeunissement

*Variante plus tardive : durcissement des politiques**

Depuis des années, la Thessalie accueille de nombreux migrants, ce qui participe à son redynamisme démographique. Les immigrés étrangers, souvent concentrés à Athènes et à Thessalonique se répartissent mieux sur le territoire. Les Thessaloniens installés en dehors de la région, étudiants, jeunes actifs, travailleurs et leur famille ainsi que les retraités, tendent à revenir plus fréquemment dans la région. Cet apport de personnes aux âges souvent compris entre 20 et 50 ans contrebalance un peu le vieillissement de la population. Globalement ces migrants préfèrent s'installer en ville. L'urbanisation se poursuit donc, surtout en Magnésie et à Larissa. Mais le fait le plus surprenant pour la Thessalie est la reprise douce mais continue de la fécondité depuis 2001. La natalité est en hausse, du fait du plus grand nombre de femmes présentes, et compense les nombreux décès des classes d'âges très élevés.

**Cependant, en 2020, la Grèce, forte de la reprise de la fécondité et du redynamisme de sa population, durcit ses politiques en matière d'immigration : peu à peu les flux d'immigrants se tarissent.*

D. INFRASTRUCTURES

D.1. FICHES VARIABLES

D.1.1. Infrastructures et services sociaux

Définition

Témoins de la qualité des conditions de vie, les infrastructures sociales englobent à la fois le secteur de l'éducation et celui relatif à la santé. Sur le territoire, les structures doivent s'adapter aux normes d'accueil, avec conciliation entre offre et demande. Ainsi, le développement de ces secteurs sociaux agit sur l'organisation spatiale du territoire dont la proximité des écoles et centres de santé incite la population à s'y installer.

Indicateurs

Education : nombre d'écoles (primaires, collèges, lycées), nombre moyen d'élèves par école, ratio élèves/enseignant, dépenses en %PIB

Santé : lits d'hôpitaux, nombre d'infirmières et médecins

Rétrospective

Dans les années 1970, les politiques nationales de territorialisation des services publics ont conduit à une amélioration de la dotation en infrastructures, établissant de cette façon un réseau dense de petites villes.

Ainsi, la Thessalie connaît un renforcement des petits pôles urbains, dû en grande partie aux politiques de développement qui interviennent dans l'espace rural, comme le Plan Stratégique National de Développement Rural (ESPA 2007-2013), programme conduit par l'Union Européenne. La répartition des services suit alors une certaine hiérarchisation afin de couvrir l'ensemble de la population. C'est ainsi que dans l'espace montagneux, les petites villes, même en cas d'isolement géographique, concentrent services publics, surtout santé et éducation afin de maintenir une certaine intégration sociale.

En effet, depuis l'adhésion de la Grèce à l'Union Européenne, un mouvement de développement rural et régional a été impulsé par les fonds communautaires et parallèlement, par le biais d'une politique étatique de développement régional accentuée sur les zones présentant un retard économique. Des travaux d'infrastructures et d'équipements sociaux tels que la construction de nouvelles écoles de tous les degrés, de nouveaux hôpitaux, l'amélioration des anciens, ainsi que la mise en place de centres de

santé, ont été entrepris dans les petites et moyennes villes en zone rurale. L'objectif de cette politique de travaux est de parvenir progressivement à une décentralisation relative des services publics et à l'amélioration du niveau de vie des habitants.

Au sujet des infrastructures de santé, on dénombre un hôpital public dans chaque nome, avec un hôpital universitaire en plus à Larissa. Parallèlement, dans les petites et moyennes villes, les centres publics de santé composés de quelques spécialistes et services d'urgence, couvrent un territoire rural relativement étendu. Enfin, dans chaque village se trouve un cabinet médical agricole, mais, en réalité, un médecin agricole couvre plusieurs cabinets.

D'une manière générale, l'équipement de santé est satisfaisant, grâce à l'effort entrepris pour équiper la province. Mais, en matière de médecine libérale, un déficit est notable en zone rurale. Toutefois, la différence entre la province et les zones urbaines est à nuancer : au regard des données sur les hôpitaux, le nombre de lits des infrastructures de santé augmentent passant de 4,1 pour 1 000 habitants en 2001 à 5,3 en 2006, ce qui traduit une hausse de leur capacité d'accueil. Concernant les professionnels de santé, on dénombre 3 médecins pour 1 000 habitants dans la région, mais cet effectif est de 2,47 à Trikala contre 3,46 à Larissa. Sur cette période de 6 ans, la tendance est à une baisse de cet indicateur en Thessalie. Cependant, les zones urbaines voient leur nombre de médecins par habitant diminuer, amenuisant la différence avec les nomes ruraux, ceci s'expliquant par des mouvements de population. (cf. annexe)

Quant aux infrastructures scolaires, les départements sont relativement bien dotés, quel que soit le degré d'éducation. Dans l'enseignement primaire et maternel, le nombre moyen d'élèves par enseignant est de 9-10 à Trikala et Karditsa, et atteint 12-13 dans les 2 autres départements. Ces ratios encadrent parfaitement la moyenne nationale qui était de 11,1 en 2005 et se situent à un niveau inférieur à celui de la France par exemple (19,5 élèves par enseignant). Nous pouvons d'ailleurs noter une évolution bénéfique dans ce secteur : depuis 1998, le nombre moyen d'élèves par enseignant a connu une baisse de 2,5. (cf annexe)

Cependant, l'évolution depuis 2003 du nombre moyen d'élèves par école présente un certain écart entre les départements à dominante rurale et les plus urbanisés : entre 31 et 36 enfants en moyenne par école contre 38 dans les nomes de Larissa et Magnésie. (cf annexe)

Les collèges et lycées se répartissent, quant à eux, de façon homogène sur le territoire, dans le sens où ils correspondent à la population des jeunes de ces niveaux. Cependant, ils sont plus importants en nombre absolu à Larissa. (cf annexe) Concernant les dépenses,

le secteur public finance l'éducation en assumant les dépenses de fonctionnement et en aidant les étudiants grâce à des bourses et prêts. Au niveau national, les dépenses publiques atteignent 3,98 % du PIB, suivant une progression quasi positive depuis 1994 (3% du PIB). (cf annexe) Cette part du PIB consacrée à l'éducation est relativement faible comparée à la moyenne de l'UE (environ 5%) et très inférieure à celle de la France qui fluctue autour de 6 (mais qui est décroissante). La faible part du budget attribuée à l'éducation publique montre une faille dans le système éducatif comblée par un recours à des cours privés tout le long du cursus (Frondisteria).

Tendances lourdes

Nouvelle territorialisation des services publics grâce à l'intervention de politiques de développement

Accès aux infrastructures et services de base facilité par la dotation des petites et moyennes villes en équipement de santé et d'éducation

Augmentation des dépenses publiques relatives mais niveau en deçà de celui de l'Union Européenne

Hypothèses

H1 La décentralisation des services publics conduit à une répartition territoriale profitant à toute la population. Les zones rurales sont équipées en infrastructures de santé et d'éducation, de sorte qu'il y ait adéquation entre offre et demande.

H2 Les écarts entre zones à dominante urbaine et zones rurales se creusent, dus à la négligence des politiques gouvernementales. Le déficit en infrastructures sociales impacte directement dans les régions isolées tandis que l'émergence de petits pôles urbains engendre une concentration des services publics dans ces villes.

H3 Les infrastructures sociales se développent dans toute la Thessalie, mais la demande en service devient supérieure à l'offre dans les nomes de Larissa et Magnésie.

D.1.2. Accessibilité du territoire

Définition

Le transport joue un rôle primordial dans la vie économique et sociale d'un pays, d'une région, d'une ville, d'une communauté en général. En définissant la notion de transport et

d'accessibilité du territoire, on entend déplacement des marchandises et des personnes par des moyens classiques (routier, ferroviaire, aérien, marin), réseau de communication téléphonique (fixe et mobile) et Internet. En résumé, à l'intérieur ou à l'extérieur d'un territoire, tout ce qui en facilite l'accès, la circulation et tous les moyens qui permettent l'échange et le contact.

Indicateurs

Infrastructures routières et ferroviaires (nombre et qualité des routes, autoroutes, voies ferrées)

Infrastructures aériennes et maritimes (aéroports, ports)

Télécommunications (lignes téléphoniques, Internet)

Rétrospective

D'une manière générale, le réseau routier, dont la construction a été financée en grande partie par l'Europe, n'est pas très dense mais reste assez développé par rapport à la moyenne nationale. L'autoroute PATHE (Patras-Athènes-Thessalonique) passe dans la région (cf annexe). Elle offre un avantage pour les villes de Larissa et de Volos, situées près du tracé de l'autoroute. Les 2 autres préfectures de la Thessalie, Trikala et Karditsa, profitent de façon indirecte du passage de cette autoroute, dans le sens où elle contribue au désenclavement de leurs zones rurales. A ceci, s'ajoute le réseau routier secondaire, dont le financement s'effectue en grande partie par la diaspora.

Par ailleurs, l'« axe de développement en S »¹⁹ unit les grandes villes du pays tout en concentrant et polarisant les activités et infrastructures autour de son tracé. Il constitue le réseau essentiel de transport et de communication de la région, agrémenté conjointement par un réseau de bus qui dessert tous les petits villages et dont les chauffeurs s'organisent en coopérative.

La construction de l'autoroute Igoumenitsa-Thessalonique-Istanbul ou voie Egnatia²⁰ (cf annexe) a été commencée en 1990. En 2008, 80% de cette autoroute est achevée et la fin est attendue vers 2012. Elle va lier le Nord de la Grèce, depuis Igoumenitsa jusqu'à la frontière turque à Evros. Elle est importante pour la région de Thessalie car elle va passer

¹⁹ D. Goussios and all, « Agricultures familiales et développement rural en Méditerranée », p.5

²⁰ Cette route suit le tracé historique de la route qui reliait l'Empire Romain d'Orient à celui d'Occident.

près de la côte Nord-Ouest de la région en servant comme alternative de transport, spécialement pour le nome de Trikala.

D'autre part, des portions relient l'Albanie et la Bulgarie de sorte à constituer une ouverture vers les Balkans et plus largement vers l'Europe, point intéressant pour l'attractivité de la région. Notons que l'autoroute E65, qui constituera en Thessalie une parallèle à l'axe PATHE, est un second projet d'avenir intéressant pour l'Ouest de la région, mais dont on ne connaît pas le début des travaux. Ensuite, le réseau ferroviaire est composé principalement par les lignes Athènes-Thessalonique et Volos-Larissa. La gare de Larissa est le carrefour de toute la région pour rejoindre toutes les grandes villes grecques.

Concernant les infrastructures aériennes et maritimes, l'aéroport international de la région est situé à 26 km de Volos à Nea Anchialos. Il a commencé son fonctionnement en 1991. Cependant son potentiel est très peu exploité pour le moment à des fins civiles. Il serait en revanche exploité militairement. Il existe un autre aéroport militaire à Larissa, base de l'OTAN, dont la réouverture aux civils est probable en 2013. Petite infrastructure à l'origine, il a été construit dans le but de se développer ultérieurement afin d'augmenter son potentiel en matière de transport aérien. Pour l'instant, les 2 aéroports d'importance pour le transport des passagers et du fret sont ceux d'Athènes et de Thessalonique.

Il existe aussi un aéroport national sur l'île de Skiathos qui accueille un grand nombre de charters pendant la saison touristique. Par ailleurs, le port de Volos est un point stratégique pour la ville d'une part et pour la région de Thessalie en général, en tant que troisième port de Grèce. Il offre tous les types d'activité maritime : transport commercial par les cargos, centre portuaire pour l'activité de la pêche et aussi grand centre de tourisme en direction des Sporades. Dans les Sporades, chaque île possède son port, voire plusieurs comme à Skopelos.

Dans les zones rurales, le désenclavement est favorisé par le développement des nouvelles technologies de communication (TIC) même si, selon une étude récente de l'Observatoire pour la Société de l'Information, le pays présente un retard au niveau de leur usage tant par les très petites entreprises de 1 à 9 employés, contrairement aux entreprises de plus de 10 employés, que par la population âgée de 35 à 54 ans. Cependant en dépit des efforts engagés, l'écart entre les régions urbaines et les régions rurales reste très important. Enfin, l'indice d'usage du réseau Internet ne dépasse pas les 20% en Thessalie (contre 43% en Attique).

Tendances

Un territoire relativement accessible pour les personnes et le fret au niveau national et au niveau international

Désenclavement des zones rurales via le développement des réseaux de transport et des TIC

Hypothèses

H1 Les inégalités d'accès entre l'Est et l'Ouest de la région s'accroissent mais le réseau des TIC reste à niveau équivalent. La Magnésie profite de Volos, sa capitale, avec ses infrastructures portuaires et aéroportuaires en développement. La partie occidentale à dominante rurale connaît un ralentissement dans la création de grands chantiers dû à la diminution des subventions communautaires, tandis que son réseau routier secondaire tend à se dégrader.

H2 La Thessalie s'ouvre à toutes les grandes villes du pays. Le développement des grands axes routiers rend le territoire très accessible, tant en terme de transport de personnes et marchandises que de télécommunications.

H3 Malgré le développement de ses infrastructures dans la partie ouest, la Thessalie reste un territoire fragmenté en deux parties. Le tracé de l'axe autoroutier E65 et la voie Egnatia constituent un itinéraire intéressant quant à l'ouverture vers les marchés extérieurs et pour ses deux capitales Trikala et Karditsa, mais ne coïncident pas avec un désenclavement des zones isolées, nonobstant l'amélioration des infrastructures de télécommunication.

D.1.3. Logement et foncier

Définition

L'étude du parc de logement nous informe sur les conditions de vie, dans le sens où elle présente des indications sur la quantité mais aussi sur la qualité des logements. Dans un premier temps, cette variable expose les caractéristiques principales des logements, que ce soit le type de logement, leur disponibilité ou encore leur confort en terme d'équipement. Ensuite, une vision sur l'état de la propriété foncière en Grèce est nécessaire afin d'apporter des éléments de connaissance sur la surface en terre occupée et constructible dans la région.

Indicateurs

Type de logement (individuel ou collectif)

Confort (chauffage, douche, cuisine)

Proportion des résidences secondaires, principales et logements vacants

Indice d'occupation de l'habitat ((rés hab/rés vides)/(Σ rés hab/Σ rés vides))

Part des constructions récentes

Rétrospective

D'une manière générale, on observe une stabilité de la part des résidences habitables dans chaque nome de la Thessalie : entre 1991 et 2001, on passe de 99,5% à 99,2% à l'échelle régionale. Quant aux résidences habitées de façon permanente, la proportion augmente à des niveaux différents : hausse de 2 points dans les nomes de Trikala et Karditsa, contre 5-6 points à Larissa et en Magnésie. Ceci s'explique en partie par l'arrivée de migrants qui s'installent plutôt dans les zones urbaines.

D'autre part, les résidences secondaires, comprises dans la catégorie des résidences vides, sont beaucoup moins fréquentes en 2001. D'après l'indice d'occupation de l'habitat, on note que les nomes de Karditsa et Trikala ont tendance à être de moins en moins habités entre 1991 et 2001, tandis que Larissa, dont l'indice reste supérieur à 1, suit l'évolution inverse. Ceci illustre un mode de résidence caractérisé par une concentration, dans les zones rurales et littorales, de bâtiments vides habitables, la majorité étant des résidences secondaires voire même des résidences «agricoles»²¹. La répartition des habitations par nome, illustrée dans le tableau ci-dessous, nous renseigne sur la croissance du parc de logement.

	total residences		part des residences habitables		part des residences habitees de facon permanente		part des residences vides (secondaires, a louer ou vendre)		residences collectives	
	1991	2001	1991	2001	1991	2001	1991	2001	1991	2001
karditsa	49503	54893	99.3	98.9	72.1	74.6	27.9	25.4	21	41
larisa	101957	120747	99.4	99.0	74.9	81.0	25.1	19.0	377	566
magnisia	89731	105707	99.5	99.4	66.6	71.4	33.4	28.6	259	387
trikala	57276	65981	99.8	99.6	68.5	70.3	31.5	29.7	32	134
thessalie	298467	347328	99.5	99.2	70.7	75.0	29.3	25.0	689	1128

Le renouvellement du parc de logement nous offre des éléments tout aussi intéressants. En effet, la plupart des bâtiments de chaque nome date d'avant 1961, avec une proportion de bâtiments anciens plus importante à Trikala et Karditsa, en moyenne 91% parmi le

²¹ Situées dans des villages en milieu rural. La famille n'habite plus en permanence dans le village mais dans la ville voisine et retourne dans le village pour les travaux agricoles.

total de bâtiments, contre 89% à Larissa et en Magnésie. Par ailleurs, plus on s'intéresse aux périodes récentes de construction, plus les pourcentages sont importants dans les zones urbaines. Néanmoins, le nome de Trikala paraît suivre la tendance des nomes plus urbains, à savoir une part de constructions récentes plus importante.

Les résidences collectives habitables, principalement des cités universitaires, augmentent plus notablement dans les nomes de Larissa, Magnésie et Trikala. Les maisons de retraite sont quasi inexistantes dans la région et plus généralement dans le pays, la prise en charge intergénérationnelle étant un schéma classique.

En matière de confort minimum des habitations, la répartition est uniforme dans la région, avec plus de 95% des résidences équipées. On note toutefois une hausse de 10% d'acquisition de douche ou bain en moyenne entre 1991 et 2001, tandis que la cuisine est présente dans presque 98% des foyers. Concernant un niveau de confort plus élevé, l'équipement en chauffage central a progressé de plus de 20% en 10 ans. En 2001, 53,6% des résidences habitables possèdent un chauffage central. A ce sujet, les nomes de Trikala et Karditsa présentent un relatif désavantage, avec seulement 43,4% des résidences équipées, soit 10 points inférieurs à la moyenne régionale et 16% de moins que dans le nome de Larissa. On peut remarquer que les écarts se creusent depuis 1991, malgré un doublement des résidences équipées en chauffage central dans les zones rurales.

Enfin, l'absence d'éléments relatifs à la question foncière soulève le problème propre à la Grèce, à savoir l'inexistence de cadastre. Toutefois, un programme d'enregistrement des terres vient d'être lancé avec pour horizon la fin de l'année 2008. De plus, des plans d'urbanisme sont en cours d'élaboration. Le nombre de surfaces constructibles devraient connaître une révision à la baisse due à la réglementation naissante et aux documents dont vont se doter les dèmes. En effet, jusqu'à présent, les résidences se construisaient presque sans aucun contrôle sur le territoire, à l'exception des zones protégées comme le Pélion.

Les dépenses des ménages grecs pour leur logement sont inférieures par rapport à celles de l'Union Européenne. Cela peut s'expliquer par le fait que les grecs sont majoritairement (environ 80%) les propriétaires de leur logement et n'ont donc pas de loyer à payer (cf annexe). Il n'y a pas de données pour la Thessalie mais on suppose qu'elle ne dévie pas de la moyenne grecque.

Tendances lourdes

Croissance générale du parc de logement, plus marquée dans les zones urbaines
Amélioration du confort des résidences

Hypothèses

H1 Le parc de logement s'adapte à l'évolution de la population. Les nouvelles constructions sont bien équipées et les anciennes rénovées. Le développement s'effectue aussi bien dans les zones rurales qu'urbaines.

H2 L'offre de logement a du mal à suivre la demande. Besoin de grands travaux dans les villes. Arrêt de construction dans les zones rurales, s'en suit une insalubrité des logements et un abandon des résidences secondaires.

H3 L'augmentation du parc de logement en ville est retardée à cause des nouvelles réglementations d'urbanisme. Moins de terrains pour la construction des résidences, les villes saturent. Exode urbain à cause du manque d'espace dans les zones urbaines et retour de la diaspora dans les villages.

D.2. MICROSCENARIOS : INFRASTRUCTURE

VARIABLES	H1	H2	H3	H4
1. Infrastructures et services sociaux	Decentralisation des services publics et repartition territoriale homogene. Adequation entre offre et demande en zone rurale	Les ecarts se creusent entre zones urbaines et rurales. Concentration des infrastructures sociales dans les "petits poles urbains".	Crise des services sociaux	
2. Accessibilite du territoire	Inegalites d'accès Est-Ouest	Accessibilite sur l'ensemble du territoire	Projet novateur a l'Ouest qui profite aux capitales, mais pas de desenclavement des zones isolees	
3. Logement et foncier	Adaptation du parc de logement dans les zones rurales et urbaines	Inadequation entre l'offre et la demande de logement. Besoin de travaux en villes et arret de construction dans les villages	Nouvelles reglementations d'urbanisme restreignent l'augmentation du parc de logement. Exode urbain	
Micro-scénarios	Equilibre des infrastructures et services sociaux dans le territoire	Developpement au profit du semi urbain	Crise sociale plus susceptible a l'Ouest	Dynamisme des zones rurales

D.2.1. Micro-scénario – Infrastructure # 1

Equilibre des infrastructures et services sociaux dans le territoire.

Les efforts et moyens mis en œuvre par les politiques gouvernementales et communautaires continuent de rendre la région très accessible. Le réseau routier se construit au plus profond des zones rurales, facilitant notamment l'installation des réseaux de télécommunication. La Thessalie se développe de façon à s'ouvrir au reste du pays. Les petits villages sortent de leur isolement tant en termes d'accessibilité que de dynamisme social : des écoles et centres de soins sont créés afin de répondre aux besoins de la population. Une nouvelle distribution des infrastructures sociales est alors mise en place, de sorte que chaque territoire bénéficie des services publics. Le surpeuplement des écoles primaires commence à s'atténuer dans les villes, et les enseignants se voient décharger de quelques élèves. Les médecins s'installent à Trikala et Karditsa afin de répondre à la demande de soins, tandis que dans les hôpitaux de Larissa et Volos, ils restent à effectif constant.

Le rééquilibrage des services dans la région profite aux petites et moyennes villes, qui fonctionnent maintenant ensemble, déchargeant le bipôle Volos-Larissa. Les villages se tournent à présent vers les petits pôles à proximité au lieu de se diriger vers les capitales. Cette nouvelle répartition s'accompagne inévitablement d'un changement du parc de logement. Les maisons sont restaurées à Larissa, et des constructions commencent dans les autres nomes.

D.2.2. Micro-scénario – Infrastructure # 2

Développement au profit du semi-urbain.

Malgré le développement de ses infrastructures dans la partie ouest, la Thessalie reste un territoire fragmenté en deux parties. Le tracé de l'axe autoroutier E65 et la voie Egnatia constituent un itinéraire intéressant quant à l'ouverture vers les marchés extérieurs et pour ses deux capitales Trikala et Karditsa. Cependant, cela ne coïncide pas avec un désenclavement des zones isolées nonobstant l'amélioration des infrastructures de télécommunication. Les petits villages des nomes de Trikala et de Karditsa, en majorité de montagne, sont délaissés par les politiques gouvernementales. Ces populations doivent parcourir des dizaines de kilomètres pour pouvoir avoir accès à une école ou tout simplement pour se faire soigner. Le manque d'infrastructures et de services sociaux représente un énorme problème pour le maintien de ces populations.

D'autre part, les villes les plus attractives de la Thessalie (notamment Volos et Larissa) voient leur parc de logement être de plus en plus dégradé. Les villes saturent et n'arrivent pas à se renouveler. Ainsi, les thessaliens se tournent vers les petits pôles urbains dispersés sur tout le territoire ou dans les zones périurbaines. En effet, profitant d'une bonne accessibilité, ces villes proposent une meilleure qualité de vie quant à la proximité d'infrastructures sociales (écoles, professionnels de santé,...) et au parc de logement proposé.

D.2.3. Micro-scénario – Infrastructure # 3

Crise sociale plus susceptible à l'Ouest.

La région de Thessalie est une région qui va se scinder en deux blocs inégalitaires. La partie occidentale couverte par l'axe autoroutier, qui la traverse de part en part, contribue à une meilleure ouverture, complétée par des bonnes infrastructures aériennes et portuaires. L'aéroport de Nea Anchialos, sera d'ici 10 ans un aéroport de taille et de capacité d'accueil considérable. Il desservira la région de manière autonome; l'aéroport de Thessalonique et d'Athènes ne servant plus d'escale pour atteindre la Thessalie. Le port de Volos sera la plaque tournante pour le commerce en Grèce et plus loin dans les Balkans. Par ailleurs, de nouvelles trajectoires seront dessinées au départ de Volos, vers les Cyclades, la Crète, Rhodes et vers la côte égéenne de la Turquie.

En revanche, l'Ouest de la région sera toujours une région mal desservie et isolée. Aucun nouvel axe routier ne permet son désenclavement. Plus personne ne s'installe donc dans ces zones. On abandonne les logements et les résidences secondaires, difficiles d'accès. La population de l'Ouest se déplace progressivement à l'Est et principalement dans ses villes qui, elles, doivent accueillir, par conséquent, une demande accrue en matière de logement. En 2030, le nombre de propriétaires aura considérablement chuté : la population venant de l'Ouest n'aura pas les moyens d'acheter, n'ayant pas pu revendre leurs biens antérieurs. Dans les zones urbaines, les chantiers se multiplient. On mise pour des logements collectifs moins coûteux, plus pratiques en dépit d'un confort minimum. Le niveau de vie en ville baisse, doublé d'une crise sociale majeure. Les services publics sont en crise, en disparition dans les zones rurales et en sous-effectif dans les zones urbaines. Les classes sont remplies d'élèves, les professeurs surchargés et les chambres d'hôpital bondées. La crise sociale est latente dans les villes de Thessalie mais surtout dans ses villages qui doivent faire face à un isolement prononcé.

D.2.4. Micro-scénario – Infrastructure # 4

Dynamisme des zones rurales.

Due aux efforts continus de la part de l'Etat, la vie à la campagne est plus valorisée. Les écoles ne sont pas obligées de fermer, les centres de soins comblent facilement les besoins sanitaires fondamentaux et certains commencent même à acquérir des spécialisations. Les habitants ne se sentent plus relégués dans ces zones, anciennement plus isolées. La bonne accessibilité du territoire, permettant une plus grande mobilité et un désenclavement physique et symbolique des zones rurales, donne une meilleure chance aux travailleurs de trouver un emploi. A l'inverse, les citadins, poussés par le prix élevé de l'immobilier dans les grandes villes, hésitent moins à s'installer à la campagne. En effet, l'urbanisation se poursuivant, des réglementations ont été mises en place pour ne pas trop dénaturer le cadre de vie. En Thessalie, on est attaché à ce que les villes ne connaissent pas une mégalopolisation à l'image d'Athènes. On veut garder des villes à taille humaine. Tout ceci participe donc à un dynamisme des zones rurales.

E. PATRIMOINE ET IDENTITES

E.1. FICHES VARIABLES

E.1.1. Typologie du patrimoine

Définition

Il s'agit tout d'abord de décrire le potentiel géographique de la région de Thessalie par l'énumération de ses nombreuses ressources naturelles, puis de définir l'héritage historique et culturel de la région, manifesté par la présence de sites archéologiques, de musées et de monuments historiques. Enfin, il s'agit de commenter le développement touristique et culturel entrepris par la région par le biais des logements touristiques et des activités sportives.

La description de la région sera organisée en fonction de sa répartition administrative. Les quatre dèmes de Thessalie seront donc classés selon leur niveau d'attractivité basé sur leurs ressources naturelles et culturelles et sur leur capacité à les développer, les exploiter et les valoriser.

Indicateurs

Nombre de sites naturels, de sites archéologiques, de monuments historiques, de musées, d'activités sportives et touristiques, d'émissions de télévisions et de radios.

Nombre de touristes.

Rétrospective

Le patrimoine culturel de la Thessalie reste relativement pauvre, si l'on regarde le nombre de sites archéologiques de la région et qu'on le compare à celui des autres régions grecques, surtout celle de l'Attique, des Cyclades et de la Crète.

Le développement touristique d'un territoire est fortement lié à ses ressources naturelles et à son patrimoine culturel. Là où les sites archéologiques abondent, les touristes se pressent. Par ailleurs, en Grèce, le tourisme culturel est fortement lié au tourisme balnéaire. Par conséquent, la Thessalie n'est pas une zone touristique très attractive en comparaison à d'autres régions. Les touristes nationaux y sont plus nombreux que les étrangers, en partie car les circuits organisés des tours opérateurs internationaux n'y passent pas.

Cependant, en 2013, la Thessalie, en particulier les villes de Volos et Larissa, seront désignées comme ville d'accueil des Jeux Méditerranéens et vont à ce titre sûrement bénéficier d'une attractivité nouvelle.

Le nome de Larissa

Au nord, le mont Olympe culmine toute la région avec une élévation de 2 918 mètres. A l'Ouest, c'est le mont Pinde qui délimite la région. Le reste du dème est recouvert de grandes zones de plaines avec une légère partie de littoral à l'Est. C'est donc un département essentiellement agricole.

Larissa est connue pour avoir été une ville turque, longtemps dominée par la présence ottomane. En effet, Ali Pacha, gouverneur de la province de Ioanina avait élu domicile à Larissa. Après le départ des Turcs à partir de 1881, les habitants de Larissa peu fiers de leur passé ottoman ont soit détruit la plupart des mosquées et monuments ottomans, soit les ont transformés²². Seules quelques fontaines sont restées quasi intactes. En 1912, la commune d'Elassona rejoint le dème de Larissa et fête annuellement sa victoire sur les Turcs. Chaque 6 octobre, un grand festival y est organisé à cette occasion. La commune de Pharsala est-elle connue pour son passé antique en tant que cité qui combattit les Perses, les Athéniens, qui se rallia au royaume de Philippe II de Macédoine, puis après la défaite des Macédoniens, à l'Empire romain d'Occident puis d'Orient. Elle obtient son indépendance vis-à-vis des Turcs en 1881. Pharsala fut le théâtre d'une violente bataille durant la guerre gréco-turque de 1897. Larissa est également la métropole, centre religieux équivalent à un archevêché, de la région de Thessalie.

Le dème de Larissa offre un patrimoine culturel qui se décline de la façon suivante²³:

		Musées	
Sites archéologiques	Monuments historiques	Archéologiques	Folkloriques
2 sites préhistoriques	4 monastères 1 forteresse médiévale	1	1

Le nome de Magnésie

Le département de Magnésie se trouve à l'est de la Thessalie. Il occupe une péninsule dont la pointe se situe à Trikeri, Il entoure le golfe de Pagistique. La Magnésie,

²² Le musée archéologique de Larissa, qui date du XIXème siècle, se trouve dans une ancienne mosquée.

²³ <http://odysseus.culture.gr/>. Site officiel du ministère de la culture.

couronnée par la superbe montagne du Pélion, qui aurait abrité les centaures dans l'Antiquité, offre des paysages verdoyants, très diversifiés aux nombreuses plages très convoitées.

La Magnésie compte également l'archipel des Sporades, formé par les îles de Skiathos, Skopelos, Alonissos et Skyros très visitées par les touristes. Pendant le Moyen-âge, les îles furent à de nombreuses reprises attaquées par des pirates. Ainsi, au nord-est de l'île de Skiathos se dresse un château destiné à protéger la population de l'île des attaques pirates et des croisés. On trouve aussi un monastère construit en 1704 qui servit, lors de la guerre d'indépendance, d'abri aux nombreux combattants.

La Magnésie détient enfin la ville de Volos. La ville abrite un passé mythologique considérable puisque patrie de Jason et des Argonautes partis à la conquête de la toison d'or, et de son fils Achille, héros de la Guerre de Troie. Volos fut envahie par les Ottomans pendant près de 5 siècles. Elle est rattachée à la Grèce en 1881. Elle abritait à cette époque une population de 5 000 habitants qui ne cessera de croître avec l'arrivée de marchands, de commerçants et de marins. Puis, avec l'arrivée des réfugiés de Turquie (région du Pont, de Thrace orientale, de la cote d'Asie Mineure) qui s'installent dans les nouveaux quartiers²⁴. En 1920, la part des réfugiés dans le nombre total de la population de Volos était de 16%, dans les nouveaux quartiers, elle était de 82%. Volos comptait ainsi près de 30 000 habitants.

La Magnésie présente un patrimoine bien plus riche que celui du département de Larissa. Outre ses nombreuses plages, ses îles, ses villages traditionnels nichés dans le Pélion, son parc naturel d'Alonissos, les loumbarda, hauts rochers surgissant de la mer, les énormes grottes marines, la grotte du centaure Chiron, elle offre un certain nombre de sites et de musées répartis de la façon suivante:

		Musées	
Sites archéologiques	Monuments historiques	Archéologiques	Folkloriques
7 : sites préhistoriques, mycéniens, romains	13 monastères 40 églises à Skopelos 1 temple antique (Zeus) 1 palais (de Demeter)	2	1

²⁴ Tous les quartiers qui commencent par le préfixe « Nea » sont des quartiers de réfugiés, comme à Volos le quartier de Nea Ionia et de Nea Dimitriada.

Le nome de Trikala

Trikala est la ville et le nome au nord-est de Thessalie. Il contient Kalampaka et les Météores avec ses multiples monastères qui sont sans doute l'une des meilleures attractions touristiques en Grèce²⁵. Il contient une vallée au nord, la chaîne de montagne Pinde à l'ouest, avec une zone forestière au centre. La partie nord est montagneuse et possède des forêts et des terres arides avec les montagnes Chasia et Antichasia. La plus grande rivière coule au sud alors que les autres coulent au nord-est et nord-ouest.

L'intérêt de tout le nome est donc sans aucun doute le site des Météores. Aux alentours du neuvième siècle, des ermites se sont installés sur ce site. Loin de l'autorité de Byzance et des incursions d'envahisseurs, les moines ont cherché les endroits les plus reculés pour bâtir les monastères. Aujourd'hui l'intérêt du site pour le tourisme religieux et spirituel est absent.

Outre ses nombreux monastères répartis dans tout le nome et le site des Météores, le nome de Trikala a un patrimoine historique et culturel relativement pauvre. Le développement touristique est centré autour de ses monastères.

Sites archéologiques	Monuments historiques
2 sites antiques	10 monastères (Météores) 1 mosquée 1 forteresse

Le nome de Karditsa

La ville de Karditsa n'est pas seulement située au centre du nome mais aussi au centre de la Grèce. Le nome de Karditsa est situé approximativement à 10 km de la montagne Pindos. La particularité morphologique du nome est le contraste entre des côtés montagneux à l'ouest et au sud et des côtés plats au nord et à l'est qui font partie de larges plaines de Trikala. Par ailleurs, le nome possède un grand lac artificiel, le lac de Plastira, qui est le seul endroit touristique du département. Il fut construit dans les années 1940 par le général Plastiras et fut très bénéfique pour l'irrigation des communes avoisinantes. Le nome de Karditsa est sans conteste le nome au patrimoine naturel et culturel le plus pauvre.

²⁵ Il y aurait, selon le site officiel des statistiques grecques, un million de personnes qui viendraient les visiter chaque année

Sites archéologiques	Monuments historiques
1 temple antique (Apollon)	6 monastères
1 tombe antique	2 forteresses médiévales
	6 églises
	1 tour

Par conséquent, en comparant les différentes ressources naturelles et culturelles des quatre nomes, la Magnésie est sans aucun doute la région la plus riche. Par ailleurs, l'évaluation de la capacité de la région à valoriser son territoire peut également se baser sur le nombre d'associations sportives et d'émissions de télévision et de radio locales.

	Associations sportives	Emissions de télé	Emissions de radio
Larissa	4	2	12
Magnésie	9	1	6
Trikala	7	2	4
Karditsa	5	1	2

La Magnésie se démarque des autres départements. En 1964, elle est désignée par l'Office National Hellénique du Tourisme comme zone de développement touristique. Par conséquent, des aides financières ont été allouées pour qu'elle développe ses infrastructures routières et hôtelières. Ainsi, en 1975, elle va subir un essor de ses équipements hôteliers. De plus, depuis 1995, le nombre de chambres à louer en Magnésie est désormais supérieur à celui de l'Attique. Cependant, avec le développement des infrastructures touristiques, la physionomie des paysages commence à changer et l'arrivée plus massive des touristes contribue à la dégradation de l'environnement.

Tendance lourde

La hiérarchie selon l'attractivité des départements est la suivante en allant du nome le plus attractif au nome le moins attractif : Magnésie, Trikala, Larissa et Karditsa. L'écart entre ces nomes se creuse.

Hypothèses

H1 Patrimoine plus attractif dans les nomes de Magnésie et Trikala où l'on constate un bon développement touristique. Meilleure exploitation dans le nome de Larissa avec montée de l'attractivité due aux Jeux Méditerranéens et gros effort d'attraction dans le nome de Karditsa en difficulté. Développement accru de l'agrotourisme.

H2 Développement effréné du tourisme dans les nomes de Magnésie avec dégradation de la physionomie des paysages (pollutions, constructions...). Ecart plus accru entre ce nome et les trois autres.

E.1.2. Mise en valeur du patrimoine

Définition

A l'opposé de la première variable, qui est plus un inventaire du patrimoine naturel et culturel de la région et des mesures d'exploitation par le tourisme, on parlera ici des actions réalisées en faveur de la mise en valeur de ce patrimoine à des fins identitaires. Ces actions sont engagées à différentes échelles par des forces internes à la région (associations, coopératives, diaspora²⁶) soit par des forces externes (gouvernement grec, délégation européenne, diaspora étrangère²⁷) soit par les deux. Elles aboutissent à la (re)construction d'une identité.

Indicateurs de la variable

Chiffre du budget du Ministère de la Culture alloué à la région,
 Nombre d'associations culturelles,
 Nombre de coopératives et fermes agricoles destinées à promouvoir et à valoriser les produits locaux,
 Population résidente et population de fait.

Rétrospective

Depuis le milieu des années 1990, la région de Thessalie développe des actions visant à une réappropriation du territoire et à posteriori à une meilleure valorisation du patrimoine. Ce souci de mise en valeur du patrimoine passe tout d'abord par la nécessité de placer certains sites naturels sous la protection d'associations européennes ou internationales, puis par un travail laborieux visant à archiver, recenser, rassembler tous les matériaux du patrimoine culturel et historique de Thessalie pour pouvoir améliorer la connaissance de la région et ainsi participer à la (re)construction de son identité. Cependant toutes ces

²⁶ A l'heure de la décentralisation, et de la mise en valeur des petits territoires, la diaspora grecque se divise en deux. D'un côté, il y a la diaspora, relative à la notion d'Etat et du pays, qui habite à l'étranger et de l'autre côté la diaspora relative à la commune, au mico-territoire, qui est la population qui a quitté son territoire d'origine mais qui y reste très attachée.

²⁷ Estimée en 2001 à plus de 6 millions de personnes réparties aux Etats-Unis, au Canada, en Australie, en Nouvelle-Zélande et en Europe.

actions portent plus sur certains villages et ou sur certains territoires que sur l'ensemble de la région dont les difficultés dans la valorisation d'un patrimoine commun se font ressentir. Ainsi, on parlera plus d'identités sub-régionales (du Pélion, de certains villages, de certains territoires) que d'identité régionale. Enfin, dans ces micro-territoires, l'Eglise en tant qu'institution spirituelle et politique mais également centre de cohésion sociale, cristallise les valeurs et les traditions. Ainsi, si elle ne joue qu'un rôle secondaire dans la mise en valeur du patrimoine, elle encourage du moins toutes les actions entreprises, d'autant plus si ces dernières exigent une population constante sur le territoire, défiant ainsi la déchristianisation.

Les sites protégés, qui se situent le plus souvent dans le département de Magnésie sont au nombre de 4, dont le village principal de Skopelos²⁸ avec ses nombreuses églises, le parc naturel marin d'Alonissos, l'île de Skiathos et le village de Vyzitsa. La protection de ses sites est une première étape vers une mise en valeur du patrimoine. Cette dernière se manifeste, par ailleurs, par un travail méticuleux d'archivistes entamé en 1962 par un groupe de scientifiques. Leurs travaux ont conduit à un renouvellement complet des connaissances sur la Thessalie antique. Cette dynamique de recherche sur la Thessalie fut encouragée par le ministère grec de la Culture qui, sous l'égide d'une délégation européenne, a mis en place un programme d'opération culturelle chargé de subventionner et de contrôler les restaurations des monuments dans le but d'améliorer la qualité de la culture grecque. En 2006, la question s'internationalise et un congrès international pour l'histoire et la culture de la Thessalie met l'accent sur la nécessité de prendre conscience et de s'approprier la région. Pour cela, il faut passer par un travail d'enregistrement, de classification et de documentation, non plus seulement sur la période ancienne, plus appréciée des grecs, mais aussi sur la période ottomane et post-ottomane.

C'est ce qu'a compris la diaspora grecque qui, du Canada, de l'Australie, des Etats-Unis ou de l'Europe, se regroupe au sein d'associations dont l'objectif est de promouvoir la culture grecque. Ces associations sont au nombre de 6 en Europe, dont la plus importante est l'Association Fédérale sur la Thessalie en Europe « Basilis Tsistanis », créée en 2004, qui organise chaque année des festivals dans plusieurs pays d'Europe mais aussi un voyage annuel dans l'un des dèmes de Thessalie. Le dernier voyage remonte à 2007 sur l'île de Skiathos. Cette association se donne comme objectif de créer une émission de télévision en grec sur la Thessalie. On en dénombre 10 autres au Canada et 3 en Australie. En 2007, toutes ces associations se sont fédérées et ont créé une Association Fédérale de Thessalie dans le Monde. Les efforts de la diaspora dans l'élaboration d'une identité régionale sont clairement affichés. Cependant, ils ont leurs propres limites ; d'une part

²⁸ L'île a été proclamée « green and blue » par l'Organisation Internationale Biopolitique.

ces associations sont l'apanage de cinquantenaires et ont du mal à séduire les plus jeunes ; d'autre part la diaspora, de par sa distance et à fortiori sa moindre connaissance des événements locaux, fait la promotion de la région tout entière sans faire de distinction entre les différents villages. Dans sa quête de valorisation, elle amalgame toutes les communes en un tout et à tout prix. Ainsi, la diaspora contribue à véhiculer une image de la Thessalie en dehors de la région alors qu'à l'intérieur du territoire, le niveau associatif, lui, est ancré à un micro-territoire, au village. En effet, il existe une association dans chaque commune. De plus, il existe des associations en ville qui représentent le village d'origine.

Par exemple, l'association culturelle d'Ambelakia²⁹, créée en 1986, compte de nos jours 116 membres. Les objectifs de l'association sont multiples : améliorer le niveau culturel des habitants de la commune, les informer sur les sujets qui les concernent, développer l'esprit de collaboration et d'entraide, renforcer le mouvement intellectuel, établir le contact avec les Ambelakiotes qui vivent loin du village en Grèce ou à l'étranger, rassembler le matériel culturel (mœurs, coutumes, chants, broderies, photos, anciens outils, objets de la vie quotidienne), sauvegarder et promouvoir l'héritage historique, architectural et coopératif d'Ambelakia, garder intacte la physionomie traditionnelle du village, organiser et mettre en fonction la bibliothèque de prêt et rassembler des textes et le matériel audiovisuel sur Ambelakia, organiser diverses expositions, faire des conférences, des congrès, présenter des pièces théâtrales, projeter des films, faire des excursions et créer un Centre d'information pour les jeunes et les initier sur le tissage traditionnel, enfin contribuer à la promotion d'Ambelakia avec l'utilisation des nouvelles technologies qui sont en plein développement.

L'association d'Ambelakia nous sert d'exemple, car elle représente bien l'attachement au village que nous cherchons à faire ressortir et qui règne en Thessalie. De plus, ces associations sont, quant à elles, l'apanage des jeunes désireux de faire connaître leur commune. Ces jeunes jouent un rôle considérable dans la construction identitaire de leur commune.

Dans une région essentiellement agricole et rurale, l'identité est donc plus facilement construite par la population villageoise. En revanche, dans les centres urbains ou semi-urbains, terreau de l'immigration, entre autre, valaque, turque, bulgare, tzigane, il n'y a pas d'effort commun de valorisation. Il existe une force centripète qui, par exemple, fait communiquer les Valaques d'un territoire avec les Valaques du territoire voisin, dans le cadre de réseaux régionaux et nationaux. De plus, les Valaques sont une communauté très

²⁹ Ambelakia est une commune historique de la période post-byzantine qui se trouve dans le département de Larissa.

ethnocentrée qui pratiquait encore récemment les mariages intra-communautaires, qui parle une langue différente (le Valaque), qui a des associations très influentes. Ainsi, là où la population est hétérogène, la mise en valeur du territoire est secondaire.

C'est l'une des raisons qui expliquerait que l'identité du village est bien plus forte que l'identité de la ville. Ainsi, l'illustre la loi du vote qui oblige les citoyens à retourner dans leur village d'origine afin de pouvoir voter. Ou bien, comme l'illustre l'existence dans les recensements de deux modes de décompte de la population dans un endroit donné : la population de fait, celle enregistrée le jour du recensement, et la population permanente. Lors d'élections en Grèce, des jours de congé sont accordés afin de permettre aux personnes de rentrer dans leur village pour y voter. Dans de nombreuses communes de Thessalie, la population de fait est, en général, plus importante que la population permanente. Par ailleurs, le village a tout intérêt à entretenir une population de fait relativement importante afin de recevoir les subventions accordées par la région.

L'attachement au village est par ailleurs renforcé par le développement rural entrepris, grâce à l'aide des programmes de développement européens, soit grâce à la population elle-même. Il se manifeste par la création de fermes agro-touristiques et de coopératives visant à promouvoir la diffusion des produits locaux. L'agrotourisme symbolise l'ouverture d'un territoire identitaire à l'économie. L'essor des coopératives féminines pourrait s'expliquer par la discrimination des femmes dans le domaine de l'emploi.

	Coopératives féminines	fermes agro-touristiques	restaurants biologiques
Larissa	3	6	8
Magnésie	4	13	9
Trikala	3	6	15
Karditsa	0	3	12

Les fermes agro-touristiques se spécialisent dans la production de produits locaux (vin, feta, olive, huile). Elles proposent pour la plupart des journées de dégustation. On retrouve ici la prédominance du département de Magnésie dont l'esprit d'initiative est plus développé que celui de Karditsa.

Tendances lourdes

Effort dans l'élaboration d'une identité régionale quasi inexistante par la diaspora étrangère et le gouvernement grec. Mais, identités sub-régionales avec un encouragement de l'Eglise dans la mise en valeur du patrimoine.

L'attachement au village prédomine.

La Diaspora interne est très active et très jeune alors que la diaspora externe est plus âgée.

Hypothèses

H1 (*Désertification des villages*) ans les centres urbains voire semi-urbains, effort de valorisation du patrimoine et des différences ethniques et culturelles avec ouverture des Valaques aux questions du patrimoine commun lié au territoire. Dans les villages, désintéressement sur les questions du patrimoine identitaire. Fermeture de certaines associations. Perte des identités sub-régionales. Mais effort constant de la diaspora étrangère et du gouvernement grec pour valoriser une identité régionale.

H2 (*Néo-ruralisation*) L'attachement au village prédomine, décalage entre fortes identités sub-régionales voire micro-territoriales et essoufflement dans la mise en valeur du patrimoine régional. Développement dans le nome de Larissa et Karditsa. Contact entre les diasporas.

H3 Tous les acteurs institutionnels et privés se concertent et s'organisent autour de la valorisation du patrimoine naturel et historique dans tous les nomes de Thessalie. Des réseaux de prestataires, dans les municipalités, les préfectures et la région se mettent en place.

E.2. MICROSCENARIOS : PATRIMOINE ET IDENTITES

VARIABLES	H1	H2	H3
1. Typologie du patrimoine	Attractivite de Magnesie et Trikala. Effort de developpement touristique dans les nomes de Larissa et Karditsa.	Developpement effrene surtout en Magnesie avec un tourisme de masse. Degradation du paysage	
2. Mise en valeur du patrimoine	Dans les villes et zones touristiques, effort de valorisation du patrimoine. Dans les villages, desinterressement et perte d'identite.	Attachement au village predomine et essoufflement dans la mise en valeur du patrimoine régional	Mise en valeur du patrimoine de la part de tous les acteurs de la region
Micro-scénarios	Valorisation cupide	Resistance identitaire face au tourisme de masse	Ecotourisme

E.2.1. Micro-scénario – Patrimoine et Identités # 1

Valorisation cupide

Il s'agit de l'exploitation maximale des localités déjà valorisées touristiquement afin de faire le plus de profit possible. Les acteurs publics en charge du tourisme, essaient de développer les localités moins connues mais ayant un fort potentiel touristique et étant proche des autres zones très touristiques. Dans ces zones, les identités locales sont abandonnées face à l'appât du gain que représente cette manne touristique. Les activités de loisir sont largement favorisées par rapport à la culture car cela attire plus les touristes et surtout les tours opérateurs internationaux.

Les nomes les plus visités, Magnésie et Trikala, avec les îles somptueuses, le Pélion et ses plages turquoises et bien sûr les mondialement connues Météores sont toujours bien organisés touristiquement, aussi bien pour les touristes nationaux qu'étrangers. De grandes campagnes de publicité vantant les plages de sable paradisiaques et la vie nocturne en Magnésie sont déployées en Grèce et dans le monde. Les circuits de voyages guidés ne passent plus par Hydra ou Egine mais par Skiathos et Skopelos. Les Météores, inscrites au Patrimoine Mondial de l'UNESCO sont limitées dans leur développement touristique. Elles se tournent vers un tourisme de luxe, mêlant relaxation et spiritualité. Elles sont tout de même incontournables pour tous les tours opérateurs et les hôtels de Magnésie qui y proposent des excursions.

Dans tous ces pôles, on développe à outrance les activités attirant les touristes en y facilitant l'accès (routes, les liaisons aériennes et maritimes) et en développant l'hôtellerie de toute gamme de prix (hôtels, bars, restaurants, boîtes de nuit). Un parc d'attraction aquatique et de sensation est installé près de Volos sur le thème de Jason et les Argonautes. Ce développement se fait au détriment de l'environnement, qui s'en trouve fortement dégradé. Larissa connaît une petite amélioration significative grâce aux Jeux Méditerranée de 2013. Karditsa essaye, tant bien que mal, de se mettre en lumière nationalement en développant des activités aquatiques sur le lac Plastira.

E.2.2. Micro-scénario – Patrimoine et Identités # 2

La résistance identitaire face au tourisme de masse

En 2020, l'archipel des Sporades et la péninsule du Pélion sont désignés comme zone de développement touristique prioritaire. Le patrimoine naturel et culturel de la Magnésie

sera exploité. Le sable a été transporté un peu partout sur les côtes pour créer des plages artificielles immenses avec matelas et parasol planté tous les mètres. Les touristes anglais, allemands et scandinaves arrivent par vagues successives depuis l'aéroport de Skiathos dont la capacité d'accueil double. Des taxis boat les attendent pour les déposer sur le continent ou dans les îles voisines. Dans une cadence démesurée, les nombreux flying dolphins survolent la mer, dans le golfe et autour des îles.

Dix ans après, en 2030, les paysages de la Magnésie sont ainsi dénaturés. De gros efforts et de grosses dépenses doivent être prévus pour nettoyer les plages, restreindre la circulation, préserver les fonds marins, contrôler les activités suspicieuses des hôtels et des beach clubs qui ouvrent jusqu'au petit matin. A l'intérieur des terres, en réponse à ce vacarme, les villages sont des havres de paix. La Diaspora interne, écœurée, s'attache encore plus à ses villages d'origine où la lutte contre le tourisme de masse et non respectueux de l'environnement a commencé. Les nombreuses associations, syndicats luttent pour ne pas être contaminés par cet engouement touristique et se fixent comme objectif de défendre le patrimoine de la Thessalie et de promouvoir la connaissance des produits locaux. Pour ce faire, elles essaient d'entrer en contact avec la Diaspora étrangère, qui se mobilise lentement à leur cause. De son côté, le gouvernement grec se voit partagé entre l'intérêt financier que rapporte ce tourisme et la nécessité de préserver les traditions de la Thessalie.

Ainsi, les populations locales, bastions de la résistance identitaire, se replient sur elles-mêmes en conservant de manière efficace leur héritage identitaire. Encouragés par l'église, qui enregistre un renouveau religieux, les villages de Thessalie deviennent de vrais fiefs à part entière.

E.2.3. Micro-scénario – Patrimoine et Identités # 3

Ecotourisme

Le tourisme rural est une clé du développement de la région. Les acteurs institutionnels se mobilisent et se concertent avec les professionnels pour développer une forme de tourisme respectueuse de l'environnement, des traditions et des populations résidentes. Certains agriculteurs souhaitant se diversifier dans l'agritourisme rejoignent le mouvement. A Trikala et en Magnésie, déjà bien dotées en infrastructures, les efforts se concentrent sur les zones encore peu développées. Larissa et Karditsa, développent leur tourisme pour rattraper leur retard par rapport aux deux autres nomes.

La Magnésie joue l'image « Entre Mer et Montagne » : valorisation des sites antiques peu développés, développement de l'offre dans le Pélion et les Sporades : chemins de randonnées balisés, gîtes/pensions...

Trikala développe plutôt une image « Dépaysement en Montagne » avec une amélioration des structures d'accueil et sportive dans sa partie Ouest pour mieux répartir le tourisme sur le territoire. Les acteurs se concertent pour proposer des séjours « à la carte » mêlant sport et culture.

Larissa utilise les Jeux Méditerranéens de 2013 comme tremplin touristique. L'objectif est de jouer sur l'Histoire pour attirer une clientèle intéressée par les voyages culturels : restauration et valorisation du patrimoine ottoman (musées, conférences...). Il développe aussi un tourisme « de sensation » autour des activités de montagne « à risque » mais respectueuses de l'environnement pour attirer une clientèle jeune : canyoning, alpinisme, parapente...

Karditsa, très en retard par rapport aux autres, est concurrencée par Trikala. Il souhaite alors jouer sur l'image « Entre Tradition et Modernité » pour attirer des familles et des retraités : restauration de son petit patrimoine, de ses villages et monastères, balisage de sentiers thématiques sur le folklore et la nature. Elle développe des activités pour ce type de public : randonnées et activités pédagogiques, promenade avec des ânes, activités aquatiques sur le lac de Plastira. Les fêtes folkloriques et les produits culinaires locaux sont valorisés (manifestation, dégustation, écomusées...)

PARTIE II : MACROSCENARIOS

A. « ERE DU POGNON »

2025. Adonis et sa sœur Maria partent passer quelques jours chez leur grand-père qui vit encore seul dans la maison familiale dans un village montagnard de Karditsa. Maria n'a pas vu son aïeul depuis 5 mois, depuis que la saison touristique à Skopelos a débuté. Leur visite va aussi permettre à leur grand-père de se rendre chez le médecin, à 1h de route, pour renouveler son ordonnance pour ses médicaments.

Sur la route, Adonis parle à sa sœur des difficultés dans son travail, dans l'usine allemande de microélectronique de Larissa. Il est écœuré de voir qu'après 10 ans de profit et d'agrandissement effréné, la société va lancer un plan de restructuration avec licenciement massif de personnel car la concurrence espagnole se fait sentir. Il est persuadé de pouvoir retrouver un emploi ailleurs grâce à sa formation technique, mais il a peur pour ses nombreux amis étrangers arrivés pour trouver du travail en Thessalie.

Maria a effectivement entendu parler que cette firme multinationale allemande souhaitait ouvrir une antenne de production en Bulgarie plutôt que maintenir tout son pôle à Larissa. Elle le rassure en lui disant qu'elle a entendu parler d'opportunités d'emplois dans l'usine de tomate en poudre de Trikala qui vient d'acquérir un nouveau marché en Estonie et de futures embauches sur le chantier de l'autoroute E65 qui devrait permettre d'augmenter encore les exportations vers les Balkans et la Turquie. Adonis lui fait remarquer que cette route ne va pas améliorer la qualité de l'air en Thessalie, qui est déjà réputée comme étant l'une des plus polluée de Grèce après celle d'Athènes et de Thessalonique.

En chemin, ils dépassent un élevage de porc industriel dégageant une forte odeur au moment où l'animateur de radio annonce le bilan de la sécheresse de l'été. Adonis, engagé dans une association écologique, rebondit sur le sujet pour dénoncer la qualité plus que médiocre de l'eau dans la région à cause des nitrates qui se concentrent dans le peu d'eau qui reste dans les nappes et les rivières. Maria renchérit en lui disant que cet été, ils ont été à plusieurs reprises contraints de boire de l'eau en bouteille car l'eau n'était plus potable. Adonis critique la nouvelle décentralisation qui a supprimé les préfetures pour mettre en place de grandes régions indépendantes. Son association n'arrive plus à se faire entendre à un si grand échelon pour mettre en place des solutions adaptées à son échelle. D'autant plus que la région est plus préoccupée par son économie que par son environnement.

En arrivant chez leur grand-père, comme les fois précédentes, ils ont un pincement au cœur en voyant l'état d'abandon de leur village familial. Ils se souviennent de leurs vacances avec leurs amis à jouer dans les rues ou passer du temps dans les cafés. L'accueil du grand-père est très chaleureux car depuis quelques années, il ne voit plus grand monde à part ses amis de toujours, les seuls qui n'ont pas quitté le village.

Papous aimerait avoir des nouvelles de toute la famille qui n'a pas le temps de venir le voir. Maria commence par ses parents qui ont investi dans un hôtel de luxe aux Météores, il y a déjà 15 ans. Maria lui explique qu'ils ont passé une excellente saison avec l'accueil de nombreux bus de touristes d'Europe de l'Est, qui ont fait fortune depuis leur intégration à l'UE, en quête de dépaysement.

Quant au cousin Cristos, chercheur en agriculture biologique, Adonis explique qu'il ne supporte plus le manque de fonds pour son domaine qui est sans cesse délaissé au profit des domaines industriels. Il compte partir avec sa femme et ses 4 enfants en Italie, pays qui a beaucoup investi dans le biologique, où on lui a fait une proposition très intéressante. Adonis pense que c'est une bonne opportunité pour eux car en Thessalie, on commence à ressentir depuis déjà 5 ans une baisse générale du niveau de vie. Papous acquiesce en parlant de sa retraite avec laquelle il peut s'acheter de moins en moins de choses.

Il demande à Adonis, qui travaille à Larissa, s'il a déménagé de son logement complètement vétuste du centre ville. Il lui répond que s'il veut déménager, il est obligé de quitter le centre pour aller dans les petites villes avoisinantes en pleine croissance, ce qui augmenterait beaucoup son temps de trajet et sa consommation d'essence, qui a encore atteint un montant exorbitant. En revanche, le fait qu'il y ait toutes les infrastructures pour sa famille pourrait le pousser à changer d'avis.

Papous se souvient que dans le Pélion, en août, il y a beaucoup de fêtes dans les villages. Il demande à Maria si elle a déjà été à celle de Tsangarada, où il a de bons souvenirs. Elle lui répond que cela fait 10 ans que les fêtes de village ont disparu dans le Pélion. La plupart ont été complètement dénaturées et exploitées pour satisfaire les tours opérateurs. Les autres villages ont plutôt cessé de les faire, écœurés par la tournure des événements. D'ailleurs, elle fait remarquer que dans ces villages il n'y a plus que quelques habitants permanents et des touristes. L'été, ceux qui sont originaires de cette région ne reviennent plus aussi souvent qu'auparavant car ils sont surpassés par cette évolution touristique.

B. « EST - OUEST »*16 mai 2028**Les jeunes se font entendre*

Les syndicats et associations étudiantes appellent à manifester contre les conditions actuelles du marché du travail. Les mobilisations de ces 3 derniers jours dans les villes de Larissa et Volos dénoncent le taux de chômage élevé des jeunes et particulièrement des femmes en Thessalie. Ce syndicat est le même qui organisait le mois dernier une manifestation contre la loi sur les retraites, qui désire instaurer une cotisation supplémentaire directement prélevée sur le salaires des actifs. Cette taxe serait envoyée à la caisse des retraites responsable de la redistribution, bien plus conséquente aujourd'hui en raison du grand nombre de personnes âgées, concentrées particulièrement dans les nomos de Karditsa et Trikala.

Les slogans déclamés dans les rues sont 'un salaire décent aux jeunes' !

Depuis ces 20 dernières années, la Thessalie a recentré son économie sur le secteur primaire et dans une moindre mesure sur le tourisme. L'agriculture s'est lentement modernisée et a du faire face aux exigences communautaires. L'UE aide les petites unités agricoles, mais en contre partie, les agriculteurs ont eu pour obligation de se tourner vers des productions plus respectueuses de l'environnement : les agriculteurs ont délaissé les champs de coton et se sont lancés dans la culture du blé. Cependant, cela n'a pas créé suffisamment d'emplois en zones rurales. Les jeunes doivent cumuler des emplois et le tourisme de masse qui se développe est une opportunité intéressante. Ses emplois sont pour la plupart saisonniers ne leur garantissant pas des revenus permanents à l'année. L'économie du pays est en mauvaise passe, obligeant ainsi les plus touchés, les jeunes et les femmes à exprimer publiquement leur mécontentement. Cependant, l'image extérieure du pays n'est pas touchée et les nombreux touristes qui affluent sur les côtes de Magnésie, profitant des îles des Sporades et du Pélion, ne s'en soucient le moins du

monde. Leur seule inquiétude est que les méduses, arrivées suite à la pollution des eaux, brûlent leur peau.

A première vue, ce tourisme permet de développer l'économie locale. Mais l'abus d'exploitation du patrimoine commence à nuire au paysage. D'ailleurs, depuis quelques années, les habitants de la Magnésie ont créé un courant de résistance face à l'invasion des touristes et pour mettre en garde la préfecture de Thessalie contre les méfaits de cette dégradation à long terme.

Cependant, la création, en 2015, de nouvelles régions grecques, avait permis à la Thessalie d'être une préfecture indépendante de l'Etat et de mettre mieux en valeur son territoire et améliorer le cadre de vie de ses habitants. Ainsi, elle a pu mettre l'accent sur le développement des petits pôles urbains en les dotant d'infrastructures et services sociaux permettant ainsi d'attirer les populations s'accumulant dans les villes et les nouvelles populations étrangères. Tout ceci s'est fait au détriment des villages de montagne, les laissant de plus en plus isolés.

La Thessalie connaît aujourd'hui un passage à vide mais a les moyens disponibles pour y faire face et éviter une économie mono sectorielle employant peu de main d'œuvre. Sa jeunesse essaie de se faire entendre et obtenir gain de cause.

C. « NEO-RURALISATION : TOUS A LA CAMPAGNE ! »

2020, deux habitants de Makrirahi discutent de la situation de la Thessalie devant un bon café Grec.

(...)

D_ Dans la région, on a toujours aimé travailler la terre. Dit Dimitris.

C_ Tant mieux, car l'heure est venue de remonter sur le tracteur. Répond Cristos.

D_ T'as bien raison Cris, je sais pas si t'as vu à la télé mais, hier encore, ils parlaient de fermer la cimenterie de Volos.

C_ En tout cas, ce n'est pas dans l'industrie que nos jeunes vont trouver du boulot.

D_ Tout ça, c'est à cause de l'Europe, depuis qu'ils ont ouvert les frontières, toute notre industrie s'est effondrée.

C_ C'est ça l'Europe, faut accepter les règles du jeu, on ne peut pas vendre nos vêtements à des prix aussi intéressants que la Roumanie ou la Turquie, alors il faut se spécialiser dans les productions où on est les plus forts.

D_ Se spécialiser dans les productions où on est les plus fort... Tu parles comme un politique. Moi je crois surtout que l'économie va mal pour la Thessalie, la croissance est au ralentie, le chômage augmente, nos jeunes quittent la région et quand ils restent, ils trouvent pas de boulot et s'ils en trouvent un, ils cotisent pas pour la retraite parqu'ils ne sont pas déclarés.

C_ Sois pas négatif Dimi ! Tu sais, maintenant que la Thessalie est indépendante, c'est elle qui dicte la marche à suivre. En plus avec le renouvellement des fonds Européens, on va pouvoir faire surface.

D_ Siga siga³⁰, t'oublis un peu que l'état a toujours la main mise à travers la région et que c'est la région Centre qui décide de tout. Et puis, tu sais que tes fonds de développement ils sont conditionnés par des normes qui limitent pas mal l'action.

³⁰ Doucement, doucement.

C_ Peut-être Dimi ! Mais tu sais, le vrai problème c'est que les jeunes d'aujourd'hui ils veulent plus travailler dans les champs, il leur faut leur petit confort, leur play-station 7 et la boîte de nuit du samedi soir.

D_ Et la boîte de nuit... dit Dimitris tout en admirant le marc de café collé à sa tasse.

C_ Et puis on aura toujours le tourisme pour nous sauver les meubles.

D_ Ca, t'as pas tort, Cris, maintenant les touristes ils viennent même à la campagne !

C_ Faut s'adapter à la nouvelle demande, les gens maintenant ils veulent voyager autrement, faire un peu de randonnée, faire un peu de visites, ça leur suffit plus de faire bronzette à la plage l'après midi et de dîner au resto le soir.

D_ Ca tu t'trompes Cris, ça existera toujours.

C_ T'as sûrement raison, mais quand même les temps changent, tu sais que maintenant, même les agriculteurs ils se mettent au tourisme.

D_ J'ai vu ça oui, même Yanis il veut arrêter de travailler dans les champs, il parle même de transformer sa ferme en gîte pour accueillir des touristes.

C_ A sa place, je revendrais. Tu sais les prix ils sont intéressants en ce moment avec tous les vieux qui sont fatigués par la ville et qui retournent à la campagne.

D_ Tu sais, j'ai comme l'impression que la Thessalie va devenir une région de vieux, avec de vieux agriculteurs et des vieux touristes. Et les jeunes, on en verra que l'été et encore ce seront des touristes.

C_ Si c'est le cas, moi j'déménage.

D_ T'as tort, ils vont construire une superbe maison de retraite juste à côté pour passer tes vieux jours. Il paraît qu'il y aura même une salle de fitness.

C_ Bon d'accord je reste... Dit Cristos juste avant de finir son café.

D. « DESTINATION : THESSALIE »

En 2030, la Thessalie est une région financièrement indépendante et mieux organisée qui suit un chemin de développement et de modernisation complète. En collaborant et en commerçant avec la zone des Balkans, devenue stable, la Thessalie a investi dans les domaines de l'innovation et des produits à plus haute valeur ajoutée : elle a joué la carte de l'intégration verticale. La mise en place des programmes économiques a suscité une croissance forte et une répartition sectorielle qui ressemble plutôt à celle des régions européennes avancées. Les produits agricoles sont devenus plus compétitifs, ainsi que les services aux entreprises.

Avec cette nouvelle attractivité, la décennie 2020 s'est caractérisée par une vague de migrations de retour des originaires, surtout de leurs enfants. La Thessalie a ainsi vécu un redynamisme démographique, qui a contrebalancé le vieillissement de sa population, rajeunissement renforcé par la progressive reprise de la natalité. Les gens ont préféré plutôt s'installer dans les centres urbains et principalement en Magnésie et à Larissa, qui ont su optimiser au mieux les ressources communautaires et qui ont encouragé les métiers à fort potentiel. Mais le but de la région a été aussi de fortifier les zones rurales avec un développement plus durable et qualitatif. Pour cela, le réseau routier s'est amélioré même dans les zones reculées, facilitant notamment l'installation des réseaux de télécommunication. Tout le territoire bénéficie de services publics comme des écoles et centres de soins, construits et développés afin de répondre aux besoins de la population.

Cependant, le grand atout de la vie économique de la Thessalie est le tourisme. Il contribue au développement de la région par l'organisation d'activités nouvelles tournées vers l'écotourisme, attirant des classes de touristes plus nombreuses et plus diversifiées, aussi bien nationales qu'étrangères. Le soleil méditerranéen, les îles paradisiaques, les montagnes verdoyantes, les produits de qualité et une élite fortunée étrangère à la recherche de dépaysement lui confèrent une position très avantageuse par rapport aux autres régions. Les acteurs institutionnels ont collaboré avec les professionnels et les populations locales pour mettre en place un tourisme respectant l'environnement, les traditions et les populations résidentes.

C'est l'ère du développement de l'écotourisme, une des clés du développement général de la région. Un peu plus tardivement, les nomes de Larissa et Karditsa ont pu rattraper leur retard dans ce domaine en proposant des produits touristiques attractifs basés sur l'histoire et les savoir-faire locaux.

E. « DESTINATION : AUSTRALIE »

*Glinos : village-frontière entre les nomes de Karditsa et Trikala.
Octobre 2027.*

Nikos, âgé de 19 ans, embrasse une dernière fois ses parents avant de monter dans le bus qui va l'emmenner sur la frontière albanaise. Il sait qu'il ne les reverra pas avant au moins deux ans et a du mal à retenir ses larmes. En le serrant dans ses bras, son père se rappelle de son propre départ au service militaire, il y a si longtemps déjà. A cette époque, il venait de rencontrer la mère de ses enfants et la perspective de partir pour un an loin de sa bien-aimée lui avait déjà arraché le coeur. Une fois n'avait pas suffi, il devait de nouveau aujourd'hui se séparer de son fils, mais pour une période bien plus longue. Entre son service militaire et celui de son fils, les relations diplomatiques de la Grèce avec la région des Balkans et la Turquie s'étaient considérablement aggravées. A présent, la Grèce est sous tension permanente et essaie tant bien que mal de sécuriser ses frontières.

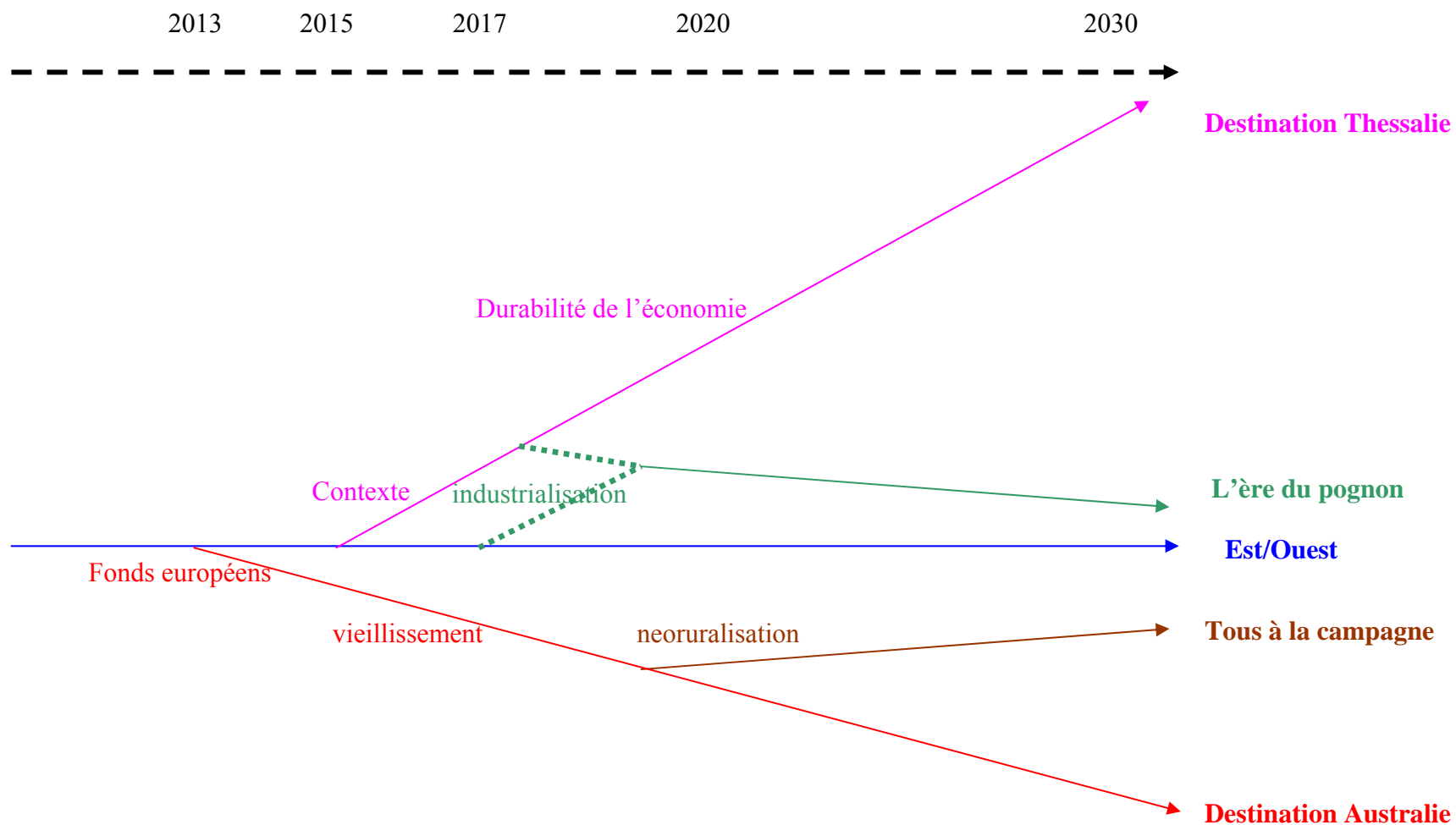
Lors de la traversée en bus jusqu'aux frontières, Nikos, réalise les dégâts qu'ont causés les mauvaises relations politiques sur l'économie du pays. Les échanges commerciaux entre la Grèce et les Balkans se sont fortement amoindris. De plus, l'Europe qui a du mal à repartir son budget entre les récents pays intégrés dans l'union, 20 ans auparavant, ne peut, de manière équitable, soutenir financièrement tous les pays dans le besoin. Ajoutée à cela, la nouvelle concurrence de ses pays, qui sont davantage attractifs et pacifiés, place la Grèce dans une position inconfortable. Enfin, 2013 a marqué la fin du programme de la PAC. L'agriculture de la Thessalie est en déclin et ne peut pas soutenir à elle seule toute l'économie. La croissance du PIB est ralentie, la vulnérabilité économique élevée et les effets se font sentir sur le taux d'emploi.

Amèrement, Nikos prend conscience de la pauvreté sous-jacente de son pays. En arrivant aux frontières albanaises, il se souvient de son ami d'enfance, Ilia, un albanais qui a fuit le pays avec toute sa famille, il y a 7 ans. Nikos n'a jamais reçu de nouvelles, il voudrait lui écrire, mais a peur de la réaction des autres, de leur jugement. En effet, la Grèce, suite aux tensions grandissantes avec l'Albanie et la Turquie, n'a plus été un territoire attractif pour de nouveaux immigrants malgré la présence de communautés d'immigrés déjà installées dans le pays depuis plusieurs générations. La Grèce et la Thessalie se replient sur elles-mêmes.

Après quelques mois passés dans le camp, Nikos, reçoit une lettre de sa famille. Il est heureux d'avoir enfin de leurs nouvelles. Il apprend que sa sœur, qui avait passé deux ans dans l'espoir d'intégrer, en vain, l'université et qui peinait à trouver du travail dans les grandes villes voisines où le chômage sévissait, avait enfin obtenu un poste d'animatrice dans un des grands hôtels sur la côte Est. Ses parents avaient décidé de vendre la maison et d'emménager dans la ville de Larissa. Ces dernières années, la santé de sa mère s'était aggravée et le médecin de famille qui était parti à la retraite n'avait pas pu trouver de remplaçant. Afin de bénéficier des soins de santé adéquats, il avait fallu déménager. De plus, ils seraient désormais plus proches de leur fille qu'ils rejoindraient rapidement via l'autoroute. Les conditions d'accès aux villages s'étant donc dégradées, ils quittaient le village où leurs parents et leurs arrière-grands-parents avaient grandi. Toutefois, leur installation en ville avait été difficile. Le nombre de retraités ayant trop augmenté, la classe d'âge des actifs ne pouvait plus entretenir ses anciens ; le père de Nikos devait prendre à charge ses propres parents, mais son salaire ne suffisait plus pour subvenir aux besoins de sa famille et payer les soins hospitaliers très coûteux pour sa femme. Le père, qui avait toute sa vie travaillé dans les champs de coton, devait alors, arrivé à l'âge de 50 ans, cumuler un autre emploi. Il venait d'être embauché comme contremaître sur un chantier de construction dans une petite ville près de Larissa. Il s'y rendait deux jours par semaine pour travailler. Heureusement que sa sœur avait un emploi bien payé et que les touristes affluaient sur la côte, elle pouvait ainsi envoyer de l'argent à ses parents. Récemment, elle avait trouvé un emploi pour son frère qu'il pourrait occuper lors de son retour. Le nome dans lequel se trouvait son hôtel, engageait des jeunes pour des travaux de nettoyage et d'entretien des plages. Il serait employé à plein temps sur un bateau-poubelle qui sillonnerait les côtes en vue de ramasser les déchets jetés par les touristes.

En lisant les nouvelles de sa famille, Nikos est envahi d'un sentiment de colère immense. La vie en Thessalie ne lui offrait plus aucun avenir. Vivre au milieu des touristes étrangers, des pauvres retraités grecs, descendus finir leurs jours dans les villes ou oubliés dans les villages ne l'attirait pour rien au monde. C'était décidé, une fois son service terminé, il partirait en Australie où s'était installée sa tante depuis 12 ans déjà.

ARBRES DES POSSIBLES



CONCLUSION

Au terme d'un diagnostic complet de la région de Thessalie, nous sommes à même d'en définir ses atouts et ses inconvénients. Notre étude servirait alors de support pour l'élaboration d'une stratégie au service d'une région, d'une municipalité, d'une entreprise. C'est pourquoi tout projet prospectiviste n'a pas de but scientifique mais doit en revanche maîtriser sa communication. En effet, le projet délivré doit afficher clairement tous les futurs possibles dont le choix final revient aux commanditaires qui seront dès lors aptes à faire évoluer leur territoire dans le sens qu'ils souhaitent. Toutefois dans notre étude prospectiviste, les commanditaires sont absents. Il nous incombe cependant de vous délivrer les futurs que nous avons envisagés pour la Thessalie particulièrement ceux qui l'amèneraient vers une meilleure appréhension de son avenir au sein de la Grèce et de l'Europe.

La Thessalie est à l'heure d'aujourd'hui une région qui base son économie sur les secteurs primaire et tertiaire (tourisme). Elle est soutenue par des fonds européens qui essaient de relancer son économie agricole en déclin, tout en essayant de la mobiliser sur des questions d'environnement. A une échelle plus petite, l'Etat grec continue d'avoir une forte ingérence dans la politique et l'économie régionale. La population, en léger déclin démographique, avec un vieillissement prononcé, arrive cependant depuis 2001 à se renouveler par ses migrations en provenance des Balkans. L'état du territoire symbolisé par ses infrastructures, suit le clivage traditionnel est/ouest, et présente donc un enclavement permanent des zones rurales au profit des zones urbaines surtout des zones

semi-urbaines. C'est l'ère de la périurbanisation en Thessalie. Enfin, sur le plan culturel, la Thessalie maintient un effort de mise en valeur de son patrimoine naturel et culturel à des fins touristiques mais aussi identitaires. Toutefois, l'identité de la région est relayée principalement par des micro-territoires (villages).

Ainsi ses atouts sont son potentiel agricole, son patrimoine naturel et culturel, sa position géographique centrale (située sur l'axe qui relie Athènes et Thessalonique) et côtière (accès à la mer Egée), enfin son université. Ses inconvénients sont sa mauvaise répartition spatiale, sa dégradation de l'environnement, son mauvais tissu industriel.

Afin de redresser le niveau économique, la région devrait maintenir ses efforts sur le plan touristique et agricole tout en insistant sur les questions d'environnement qui deviennent urgentes. Pour ce faire, elle devrait surement repenser son système de production agricole tout en s'adaptant à la demande du marché. Sur le plan touristique, l'effort devrait être accentué sur la mise en valeur du patrimoine dans les zones rurales et dans les villages afin de maintenir une activité dans ces zones en péril.

Le développement de l'agro-tourisme correspond à la prise de conscience de ces micro-territoires identitaires voulant promouvoir leurs produits locaux à des fins touristiques et commerciales. Le but ultime de ces actions sera de créer une nouvelle attractivité régionale susceptible de favoriser les immigrations participant ainsi au redynamisme de la population. Enfin, il faudrait d'urgence remédier à son inégalité spatiale en valorisant la zone ouest.

BIBLIOGRAPHIE

Ouvrages et Thèses

GOUSSIOS D. *Evolution de la plaine de Pharsala en Thessalie, Croissance agricole et développement rural.* Université de Toulouse Le Mirail, 1984. 454 p.

KAKLAMANI T. ; ADROULAKI E. Immigration en provenance des Balkans et modifications de la structure par sexe et par âge de la population de la Grèce et de ses départements. *Migrations, crises et conflits récents dans les Balkans.* PARANT A. Vólos : Demobalk, 2006. p 245-265.

KOTZAMANIS B. ; PILIDIS A. L'immigration en provenance des Balkans et la modification de la répartition spatiale de la population de la Grèce. *Migrations, crises et conflits récents dans les Balkans.* PARANT A. Vólos : Demobalk, 2006. p 227-244.

PRESSAT R. *Dictionnaire de démographie.* PUF : Paris, 1979. 295 p.

SIVIGNON M. *Atlas de la Grèce.* Reclus : Paris, 2003. 190 p. Collection dynamiques du territoire

SIVIGNON M. *La Thessalie, Analyse géographique d'une province grecque.* Institut des études rhodaniennes des Universités de Lyon, 1975. 572 p.

Périodiques

BURGEL G. Organisation de l'espace et nouvelles tendances de la ruralité en Grèce, *Strates* [en ligne] (N°10). 2001 - Villageois et citadins de Grèce, Mis en ligne le : 31 janvier 2005

Disponible sur : <http://strates.revues.org/document389.html>

GOUSSIOS D. Innovation et transfert technologique dans la culture du coton en Thessalie : les systèmes d'irrigation. *CIHEAM – Cahiers Options Méditerranéennes* [en ligne] (Vol. 2, n°2) Disponible sur : <http://ressources.ciheam.org/om/pdf/c02-2/CI010989.pdf>

KOTZAMANIS B. ; DUQUENNE M-N. Les disparités démographiques en Grèce, convergence ou divergence? *Demobalk* (Vol.7), 2006. 47 p. Disponible sur : <http://www.demobalk.org>

LEFTERIS T. Globalisation, métropolisation et processus de restructuration du système urbain en Grèce, *Cahiers de la Méditerranée* (Vol 64), mis en ligne le 25 juillet 2005. Disponible sur: <http://revel.unice.fr/cmedi/document.html?id=83>

SIVIGNON M. L'automobile en Grèce : à la source d'une nouvelle relation entre villes et villages, *Strates* [en ligne] (N° 10). 2001 - Villageois et citadins de Grèce, Mis en ligne le : 11 janvier 2005. Disponible sur : <http://strates.revues.org/document32.html>.

TSIBOUKAS K. Le rôle de la vulgarisation agricole dans le développement des cultures sous serre en Thessalie : le cas de Servota. *CIHEAM - Cahiers Options Méditerranéennes* [en ligne] (Vol.2, n°2) Disponible sur : <http://ressources.ciheam.org/om/pdf/c02-2/CI010996.pdf>

Rapports

COMMISSION EUROPÉENNE *Un nouveau partenariat pour la cohésion convergence compétitivité coopération* Troisième rapport sur la cohésion économique et sociale. Février 2004

GOUSSIOS D. ; DUQUENNE MN. ; ANTHOPOULOU T. *Agricultures familiales et développement rural en Méditerranée*. Recherche RAFAC sur le développement rural. Université de Thessalie, 47 p.

GOUSSIOS D. ; DUQUENNE MN. ; GAKI D. ; KOROBILIAS G. *Institutions et Espace Rural en Grèce*. Laboratoire Espace Rural, Département d'Aménagement, d'Urbanisme et de Développement Régional, Université de Thessalie, Grèce, 2002. 48 p.

GOUSSIOS D., DUQUENNE MN., WOILLEZ M.; *Suivi de la stratégie Méditerranéenne pour le développement durable ; Développement Agricole et Rural*. Plan Bleu, Vólos, 2008. 39 p.

Master DYNSTAR. *Dynamiques de développement territorial et infrastructures routières : le cas de la Thessalie*. Université de Volos, Mai 2005 [en ligne]. Disponible sur : http://www.dlatclermont.fr/pdf/Dynamiques_developpement_territorial_et_infrastructures_routieres.doc

Sites Internet

COMMISSION EUROPEENNE. Eurostat [en ligne]. <http://www.eurostat.com>

AGROTRAVEL GREECE. [en ligne]. <http://www.agrotravel.gr>

MINISTERE DES AFFAIRES ETRANGERES ET EUROPEENNES. France Diplomatie. [en ligne]. <http://www.diplomatie.gouv.fr>

GENERAL SECRETARIAT OF NATIONAL STATISTICAL SERVICE OF GREECE [en ligne]. <http://www.statistics.gr/>

UNITED NATIONS ENVIRONMENT PROGRAMME. Globalis [en ligne]. <http://globalis.gvu.unu.edu/>

MINISTRY OF TOURISM. Greece [en ligne]. www.visitgreece.gr

FORTHNET. Thessalia [en ligne]. www.dir.forthnet.gr

AMBASSADE DE GRECE. [en ligne]. www.amb-grece.fr

INFORMATION GUIDE OF GREECE. [en ligne]. www.in2greece.com

INVEST IN GREECE AGENCY. [en ligne]. <http://www.investingreece.eu/>

EUROPEAN UNION. [en ligne]. www.europa.eu.int/eures/

REGION OF THESSALIA. [en ligne]. www.thessalia-region.com

CENTRAL INTELLIGENCE AGENCY. Factbook. [en ligne]. www.cia.gov

Bibliographie spécifique a la composante contexte

Rapports

LMC INTERNATIONAL, COMMISSION EUROPEENNE. *Study on the Cotton Sector in the European Union.* [en ligne]. Juillet 2007. Chap 3 : The EU Cotton Sector. P

18-56. Disponible sur :

http://ec.europa.eu/agriculture/analysis/external/cotton/index_en.htm

DE JONG M., LALENIS K., MAMADOUH V. *The Theory and Practice of Institutional Transplantation*. Kluwer: GeoJournal Library, 2002. The evolution of local administration in Greece: how using transplants from France became a historical tradition. P.295-311. Disponible sur: http://www.prd.uth.gr/research/DP/2003/uth-prd-dp-2003-14_en.pdf

CERTU. Les collectivités territoriales dans les 15 pays de l'Union Européenne. 2004. Grèce, p. 61-64

MINISTERE DE L'ENVIRONNEMENT, DE L'AMENAGEMENT ET DES TRAVAUX PUBLICS. Country profile. [en ligne]. Athens : 2004, 56 p. National Reporting to the Twelfth Session of the COMMISSION on SUSTAINABLE DEVELOPMENT of the UNITED NATIONS (UN CSD 12) Disponible sur:http://www.minenv.gr/4/41/000/csd12_final%20edition.pdf

M. DIMOPOULOS, M. CHALKIADAKI, M. DASSENAKIS, M. SCOULLOS. *Quality of groundwater in Western Thessaly : The problem of nitrate pollution*. [en ligne]. Athènes : Université d'Athènes, Département de Chimie, Section III, Laboratoire de chimie environnementale, 2003, 8p. Rapport scientifique Global Nest: the Int. J. Vol 5, No 3, pp 185-191, 2003. Disponible sur: http://www.gnest.org/Journal/Vol5_No3/22_Dimopoulos.pdf

Université de Thessalonique *Conclusions du 1er Stade de l'enquête : « Spécification de la contribution des ressources dans la pollution atmosphérique de la ville de Volos et planification d'un politique hiérarchisée pour l'amélioration de la qualité de l'atmosphère »*). Enquête réalisée pour la Préfecture de Magnesie.

REGION DE THESSALIE. *Initiatives de priorités écologiques : Pour la protection de l'environnement et le développement durable d'ici les Jeux Méditerranée de 2013.*

Sites Internets

COMMISSION EUROPÉENNE. *Activités de l'Union Européenne – Politique Régionale* [en ligne]. http://europa.eu/pol/reg/index_fr.htm.

COMMISSION EUROPÉENNE. *Réforme de la PAC.* [en ligne].
http://ec.europa.eu/agriculture/capreform/com554/index_fr.htm

COMMISSION EUROPEENNE. Agriculture et développement rural. [en ligne].
http://ec.europa.eu/agriculture/capexplained/sustain/index_fr.htm

PROGRAMME INTERREG 3B MEDOCC. [en ligne]. http://www.interreg-medocc.info/fr/home_html.php

PROGRAMME CONNECTED CITIES. [en ligne].
http://connectedcities.eu/connected_cities.html

FORMDER. *Resources for rural development in Greece.* [en ligne].
<http://formder.iamm.fr/anglais/7annuaire/grece/page3.html>

MINISTÈRE GREC DES AFFAIRES ETRANGÈRES. *La Grèce dans le monde : Europe du Sud-Est.* [en ligne]. <http://www.mfa.gr/www.mfa.gr/fr-FR/Foreign+Policy/Geographic+Regions/South-Eastern+Europe/>

COMMISSION EUROPÉENNE. *Turkey, Contry profile.* [en ligne].
http://ec.europa.eu/enlargement/candidate-countries/turkey/index_en.htm

Personnes ressources :

PETRAKOS G. – Professeur. Université de Thessalie. Département de l’Aménagement et du développement régional. Volos. Grèce

PAPADOULIS A. – Président du Comité Exécutif. Association des Industries de Thessalie et de Grèce Centrale. Volos. Grèce

LALENIS K. - Professeur. Université de Thessalie. Département de l’Aménagement et du développement régional. Volos. Grèce

PAPADOULIS A. – Président du Comité Exécutif. Association des Industries de Thessalie et de Grèce Centrale. Volos. Grèce

NTITORAS N. – Sous-Préfet de la Préfecture de Magnesie. Volos. Grèce

ANNEXES